









Reticolo idrografico





Corsi d'acqua con gerarchizzazione secondo Stralher e canalizzazioni del centro urbano

-  Corsi d'acqua del primo ordine
-  Corsi d'acqua del secondo ordine
-  Corsi d'acqua del terzo ordine
-  Corsi d'acqua del quarto ordine
-  Corsi d'acqua di ordine superiore
- Canalizzazioni urbane

Spartiacque superficiali

-  Spartiacque del terzo ordine
-  Spartiacque del secondo ordine
-  Spartiacque del primo ordine

-  pozzi
-  sorgenti
-  isopieze m s.l.m.

-  Aree impermeabili
-  Aree a bassa permeabilità
-  Aree a media permeabilità
-  Aree ad alta permeabilità

PROCESSO INTEGRATO PUC - AGENDA 21 LOCALE


Comune di Bolano
 Provincia della Spezia

PROGETTO PRELIMINARE DI PUC

Consulenza tecnico-scientifico e metodologica integrata PUC A21L
 Aspetti paesaggistici-co-ambientali
 Federazione Descrizione Fondativa

Arch. Paola MILANI

Analisi del tessuto insediativo
 Arch. Elisabetta CLARIOND

Geologia ed idrogeologia
 Geol. Massimiliano LOMBARDI

Risorse boschive ed agricole
 Dott. Agr. Massimo CARDELLI
 Dott. Agr. Francesco MARIOTTI

Analisi socio-economiche, demografico-insediative
 Dott. Daniele IEZZI

PROGETTO DEFINITIVO DI PUC

Coordinatore Ufficio Speciale di PUC
PROGETTO DEFINITIVO
 Arch. Claudia DONATI

REDAZIONE PROGETTO DEFINITIVO DI PUC

Ufficio Speciale di PUC
 Arch. Simona BASSI
 Arch. Claudia DONATI
 Arch. Roberto PALOMBA

Consulenze di settore
 Geologia ed idrogeologia
 Geol. Gabriele PALUMMO

Risorse boschive ed agricole
 Dott. Agr. Francesco MARIOTTI

P.U.C
 piano urbanistico comunale
Progetto Definitivo

DESCRIZIONE FONDATIVA

SCALA 1 : 10000

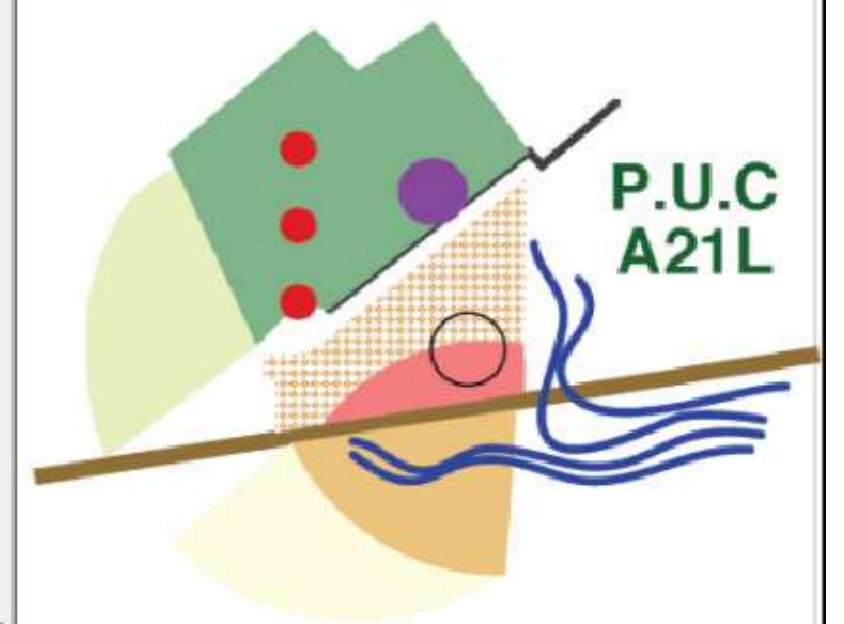
Tav
geo
03

2013



Il Sindaco
 Franco RICCIARDI GIANNONI

Il Segretario Comunale
 Dott. sa Mariena SANI



Carta Idrogeologica