








A - ZONE STABILI

-  Zona1a - Substrato lapideo, stratificato con $jv < 13$
-  Zona1b - Substrato lapideo, stratificato con $14 < jv < 23$
-  Zona1c - Substrato lapideo, stratificato con $24 < jv < 31$
-  Zona 2 - Substrato lapideo, non stratificato

B - ZONE SUSCETTIBILI DI AMPLIFICAZIONE

-  Zona 6 - Ghiaia
-  Zona 8a - dt1 Detrito

C - ZONE INSTABILI

-  Frane stabilizzate (IFFI)
-  Frane quiescenti (IFFI)
-  Frane attive (IFFI)

PROCESSO INTEGRATO PUC - AGENDA 21 LOCALE


Comune di Bolano
Provincia della Spezia

PROGETTO PRELIMINARE DI PUC
Consulenza tecnico scientifica e metodologica integrata PUC A21L
Aspetti paesaggistico-ambientali
Fiduciaria Direzione Forestale
Arch. Paola MILANI

Analisi del tessuto insediativo
Arch. Elisabetta CLARIOND

Geologia ed idrogeologia
Geol. Massimiliano LOMBARDI

risorse boschive ed agricole
Dott. Agr. Massimo CARDILLI
Dott. Agr. Francesco MARIOTTI

Analisi socio-economica, demografico-insediative
Dott. Daniele IEZZI

PROGETTO DEFINITIVO DI PUC
Coordinatore Ufficio Speciale di PUC
PROGETTO DEFINITIVO
Arch. Claudia DONATI

REDAZIONE PROGETTO DEFINITIVO DI PUC
Ufficio Speciale di PUC
Arch. Simona BASSI
Arch. Claudia DONATI
Arch. Roberto PALOMBA

Consulenze di settore
Geologia ed idrogeologia
Geol. Gabriele PALUMMO

risorse boschive ed agricole
Dott. Agr. Francesco MARIOTTI

P.U.C.
piano urbanistico comunale

Progetto Definitivo

DESCRIZIONE FONDATIVA

SCALA 1 : 10000

Tav
geo
06

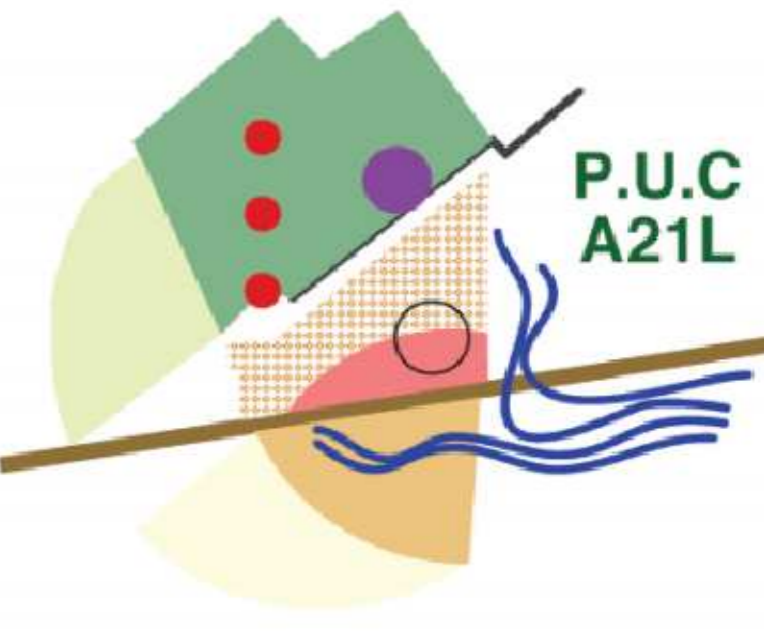
2013



Il Sindaco
Franco RICCIARDI GIANNONI

Il Segretario Comunale
Dott. sa Mariena SAN

P.U.C.
A21L



Carta delle microzone omogenee in prospettiva sismica