

REGIONE LIGURIA - COMUNE DI BOLANO
PIANO DI RECUPERO DEI CENTRI STORICI DI MONTEBELLO

SCHEDA DI ANALISI PUNTUALE

NUMERO


7

Mapp. 121/A - 124 - Loc. Montebello di Mezzo

Destinazione d'uso	1s	1	2	3	4	Elementi particolari	Tipologia
abitazione			X			maesta'	Edifici speciali
commerciale/artigianale						portali	Palazzotti
fondo/cantina		X				facciata dipinta	Case monofamil.
box						cornicioni originali	Linee da rifusione
altro							Edifici recenti

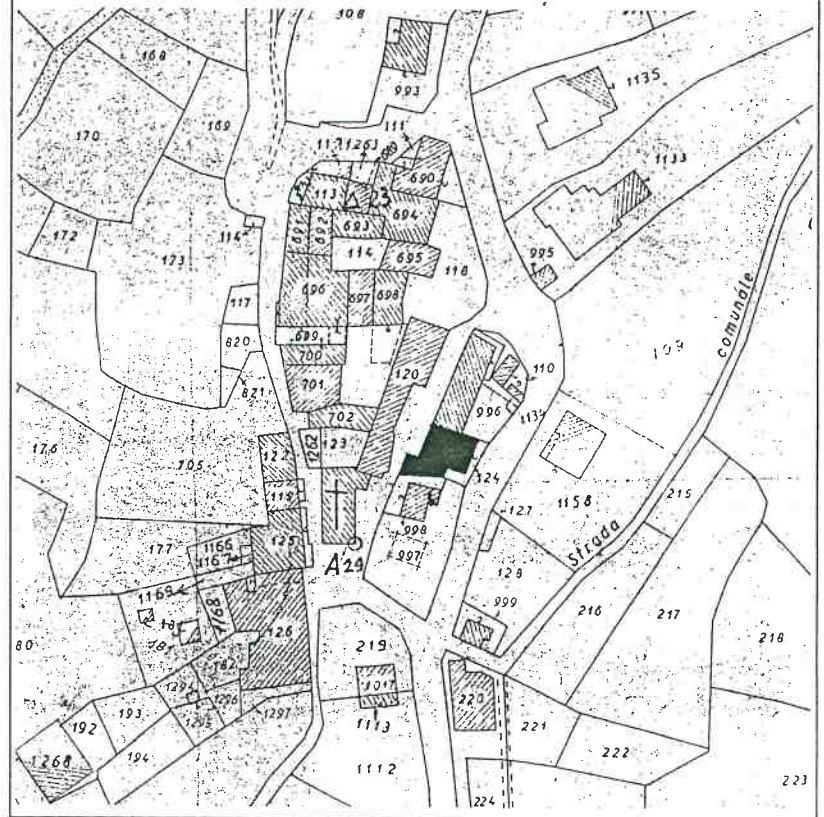


Vista prospettica del fronte



Vista prospettica del retro

STRALCIO CATASTALE - MONTEBELLO DI MEZZO

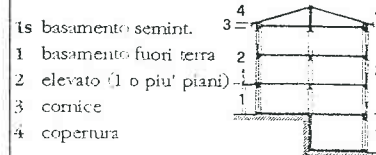


PRESCRIZIONI

Riduzione delle dimensioni del terrazzo a sbalzo nell'ambito della porta-finestra. Modifica del colore e del cornicione.

Vedi Norme Tecniche di Attuazione (N.T.A.) del Piano di Recupero.

ZONE ARCHITETTONICHE



LINGUAGGIO RISPETTO ALLA COLLOCAZIONE NELL'ORGANISMO URBANO

	A	B	C	D	E
Speciale					
Ordinato					
Funzionale					X
Occasionale					
Eterogeneo					