




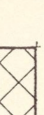

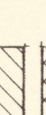




Linguaggi architettonici

-  Linguaggio speciale
-  Linguaggio funzionale
-  Linguaggio occasionale e superfazioni
-  Linguaggio eterogeneo
-  Elementi incongrui delle coperture

Gerarchia dei percorsi

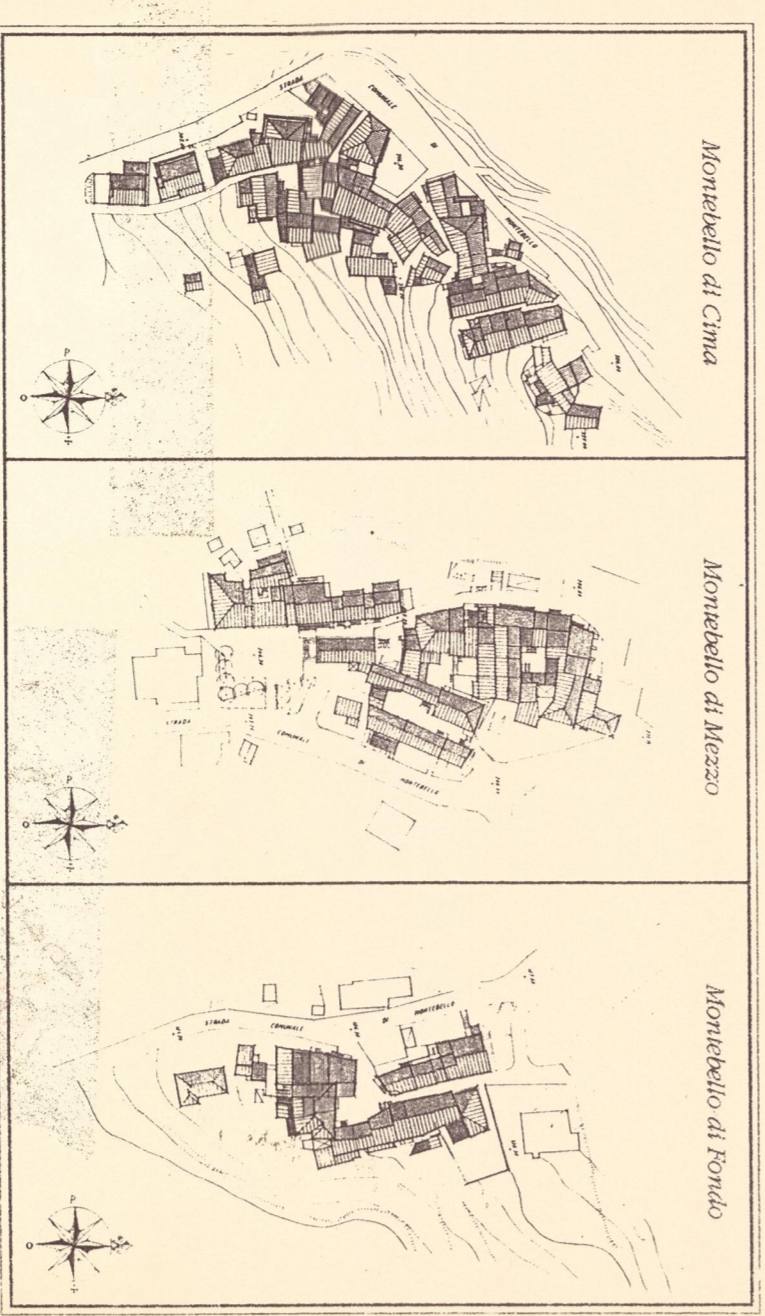
-  A Affaccio su nodo
 -  B Affaccio su percorso principale
 -  C Affaccio su percorso secondario e corte
 -  D Affaccio su area di pertinenza
 -  E Affaccio su strada di aggiramento
- VT Verde di rispetto
 PP Parcheggio pubblico
 VP Verde pubblico
 Progetti di riqualificazione
- Perimetrazione Zona A



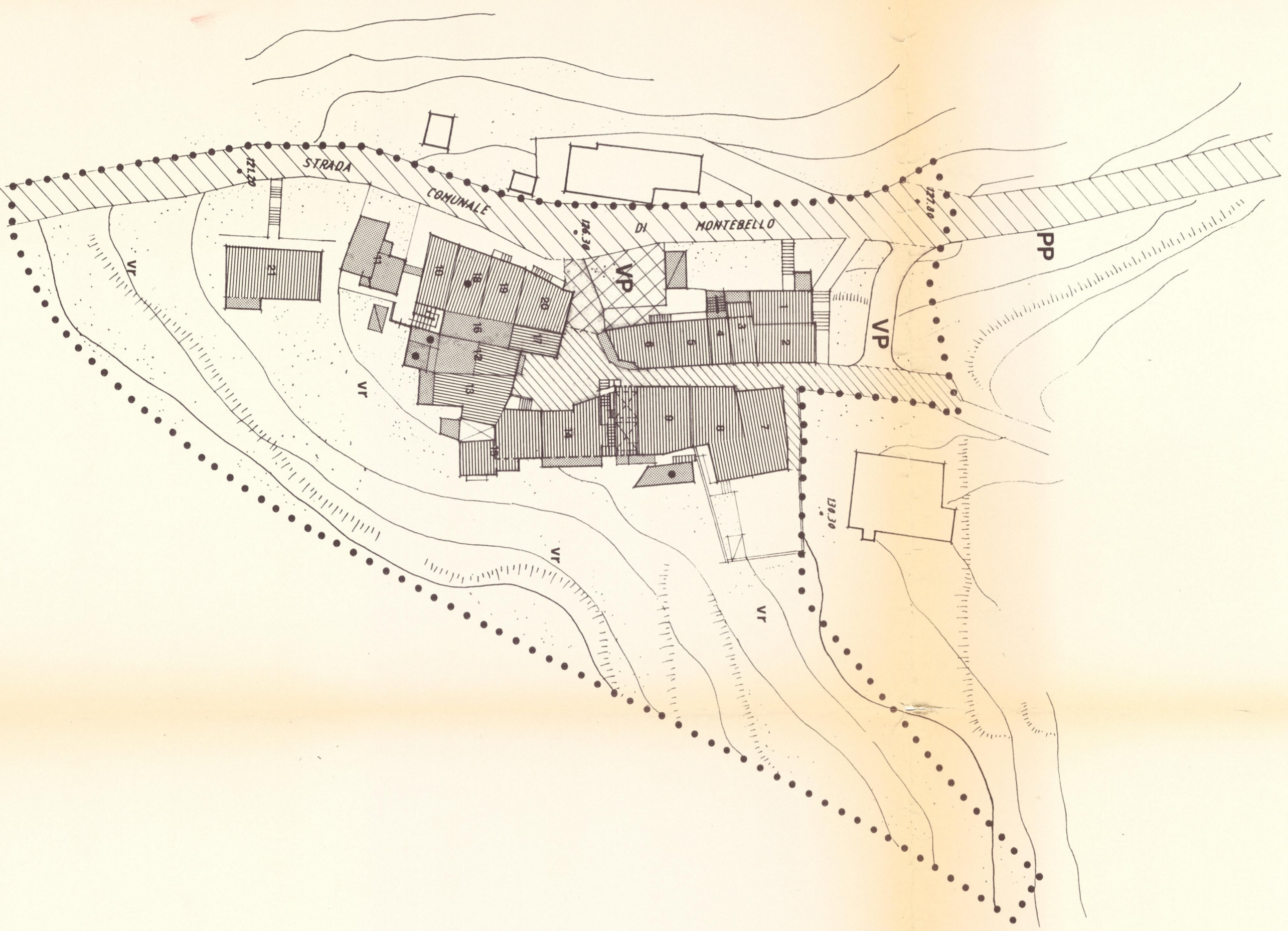
Comune di Bolano

Regione Liguria - Programma Organico d'intervento - Legge Regionale 5 agosto 1987 n. 25

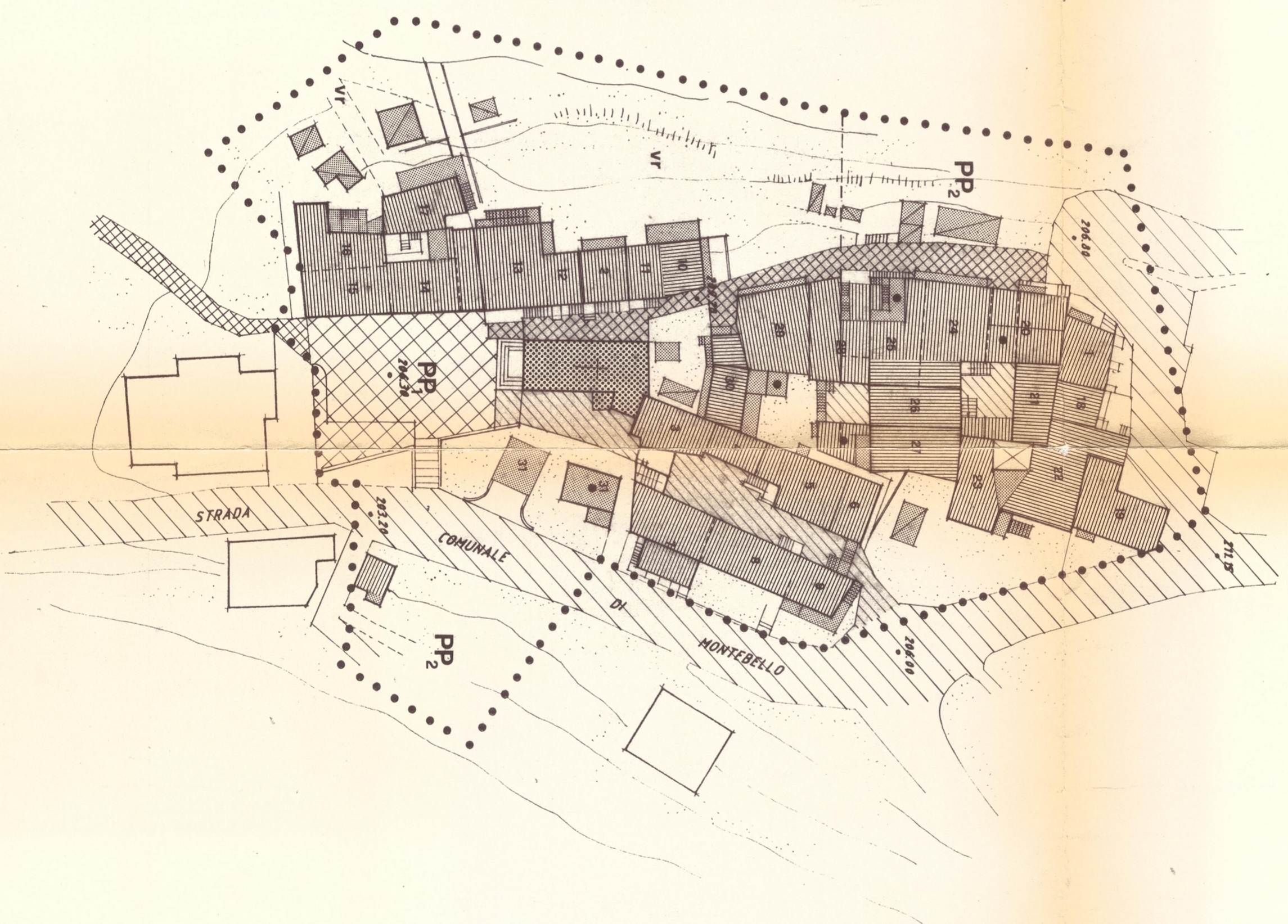
PIANO DI RECUPERO DEI CENTRI STORICI DI MONTEBELLO



MONTEBELLO DI FONDO



MONTEBELLO DI MEZZO



MONTEBELLO DI CIMA



Progettisti
 Architetto Roberto Ghelfi
 Architetto Marino Fiasella

Collaboratori
 Architetto Daniela Scarpioni
 Architetto Roberto Benigni, Paolo Silvestri,
 Cristina Lagomarsino, Virgilio Marco



Sindaco
 Prof. Eraldo Scappazzoni

Assessore all'Urbanistica
 Architetto Carla Scattina

Assessore ai Lavori Pubblici
 Geom. Maurizio Bocchia

PLANIMETRIA GENERALE CON INDICAZIONI DI PIANO
 LINGUAGGI ARCHITETTONICI, GERARCHIA DEI PERCORSI
 ED INTERVENTI SOGGETTI A PIANO DI RECUPERO

TAVOLA

8

SCALA 1:500

