REGIONE LIGURIA - COMUNE DI BOLANO
PIANO DI RECUPERO DEL CENTRO STORICO

SCHEDA DI ANALISI PUNTUALE

MAPP. 349 - VIA POGGIO N. 3

NUMERO **93**

Legenda:

- A affaccio su nodo
- B affaccio su percorso principale
- C affaccio su percorso secondario
- D affaccio su area di pertinenza
- E affaccio su strada di aggiramento

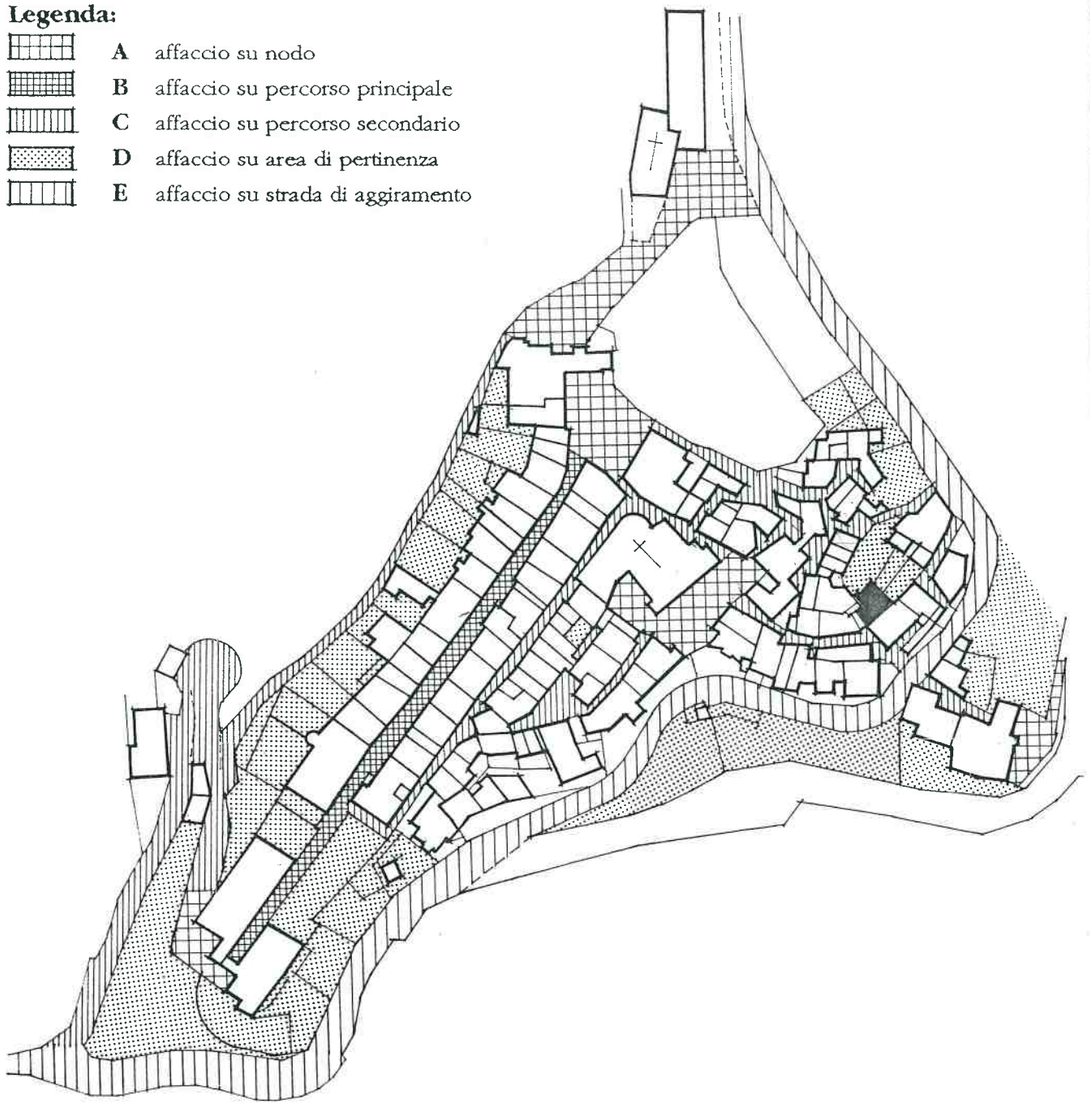

CARATTERISTICHE DELL'EDIFICIO		Stato di conservazione: Buono 1s	Buono 1	Buono 2	Buono 3	Buono 4	Discreto 1s	Discreto 1	Discreto 2	Discreto 3	Discreto 4	Cattivo 1s	Cattivo 1	Cattivo 2	Cattivo 3	Cattivo 4	Collocazione nell'organismo urbano: A	B	C	D	E	Incompatibile in ambito storico: 1s	1	2	3	4
Materiali e strutture																										
vert.	continui						X	X	X										X	+o						
	discontinui																									
orizz.	volte	X	X																							
	solai in legno							X	X										X	+o						
	solai misti																									
a sbalzo	pietra																									
	ferro																									
	in C.A.																									
	altro																									
cornice	cornice tradizionale														X+o				X	+o						
	cornice in C.A.																									
copert.	piana/terrazzo										X								X	+o						
	legno e laterizio										X								X	+o						
	cemento e laterizio																									
	plastici/altro																									
Distribuzione interna																										
scala	singola							X	X										X	+o						
	comune																									
bagno	interno								X										X	+o						
	esterno																									
Involucro esterno																										
scala																										
facciata in pietra							X												X	+o						
facciata ad intonaco									X										X	+o						
colore																			X	+o				X		
serramenti esterni							X		X										X	+o						
opere in ferro ed arredi																										
Volume																										

Destinazione d'uso	1s	1	2	3	4	Elementi particolari	Tipologia	
abitazione		X	X			maesta'	Edifici speciali	
commerciale/artigianale						portali	Palazzotti	
fondo/cantina	X					facciata dipinta	Case a schiera	X
box						cornicioni originali	Linee da rifusione	
altro							Edifici recenti	

ZONE ARCHITETTONICHE

- 1s basamento seminterrato
- 1 basamento fuori terra
- 2 elevato (uno o piu' piani)
- 3 cornice
- 4 copertura

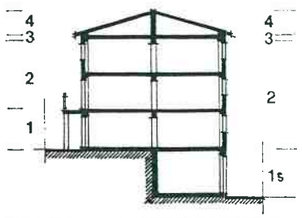

LINGUAGGIO RISPETTO ALLA COLLOCAZIONE NELL'ORGANISMO URBANO

	A	B	C	D	E
Speciale					
Ordinato					
Funzionale			X	+o	
Occasionale					
Eterogeneo					

DATI RELATIVI AI SINGOLI ALLOGGI

n.	n. vani	nuclei familiari	numero componenti	titolo di godim.: propr.	affitto	residente: si	no	condizioni d'uso: occup. perm.	occup. salt.	sfitto
1	7	1	3	X		X		X		
2										
3										
4										
5										

SCHEDA DI ANALISI PUNTUALE

DOCUMENTAZIONE FOTOGRAFICA

RILIEVO DELL'EDIFICIO

NUMERO **93**



Vista prospettica del fronte d'accesso da Via Poggio



Vista prospettica del fronte da Via Borgo Vecchio

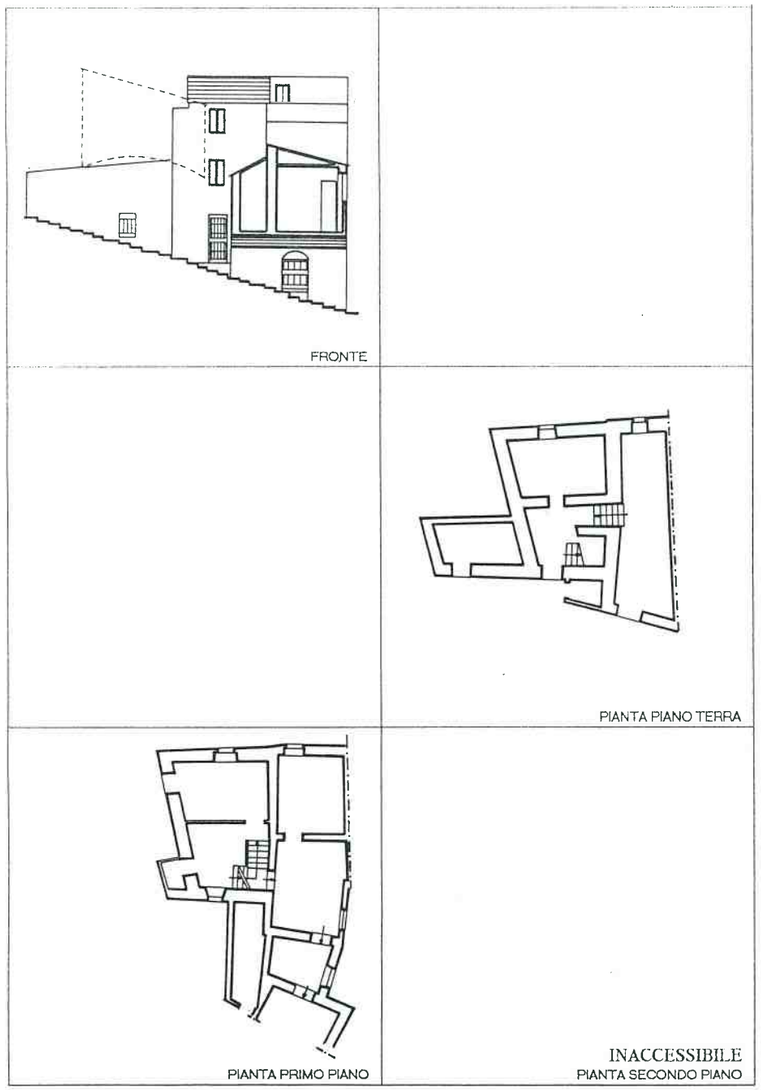

LINGUAGGIO RISPETTO ALLA COLLOCAZIONE NELL'ORGANISMO URBANO

	A	B	C	D	E
Speciale					
Ordinato					
Funzionale			X	+o	
Occasionale					
Eterogeneo					

TIPI D'INTERVENTO

- manutenz. ordin./straord.
- restauro/risanamento
- ristrut. senza aumento di vol.
- ristrut. con aumento di vol.
- demoliz. e ricostru.
- demolizione

PRESCRIZIONI

Vedi Norme Tecniche di Attuazione (N.T.A.) del Piano di Recupero