REGIONE LIGURIA - COMUNE DI BOLANO

PIANO DI RECUPERO DEL CENTRO STORICO

SCHEDA DI ANALISI PUNTUALE

MAPP. 303 - VIA BORGO CHIUSURA N. 6

NUMERO 61

Legenda:

- **A** affaccio su nodo
- **B** affaccio su percorso principale
- **C** affaccio su percorso secondario
- **D** affaccio su area di pertinenza
- **E** affaccio su strada di aggiramento

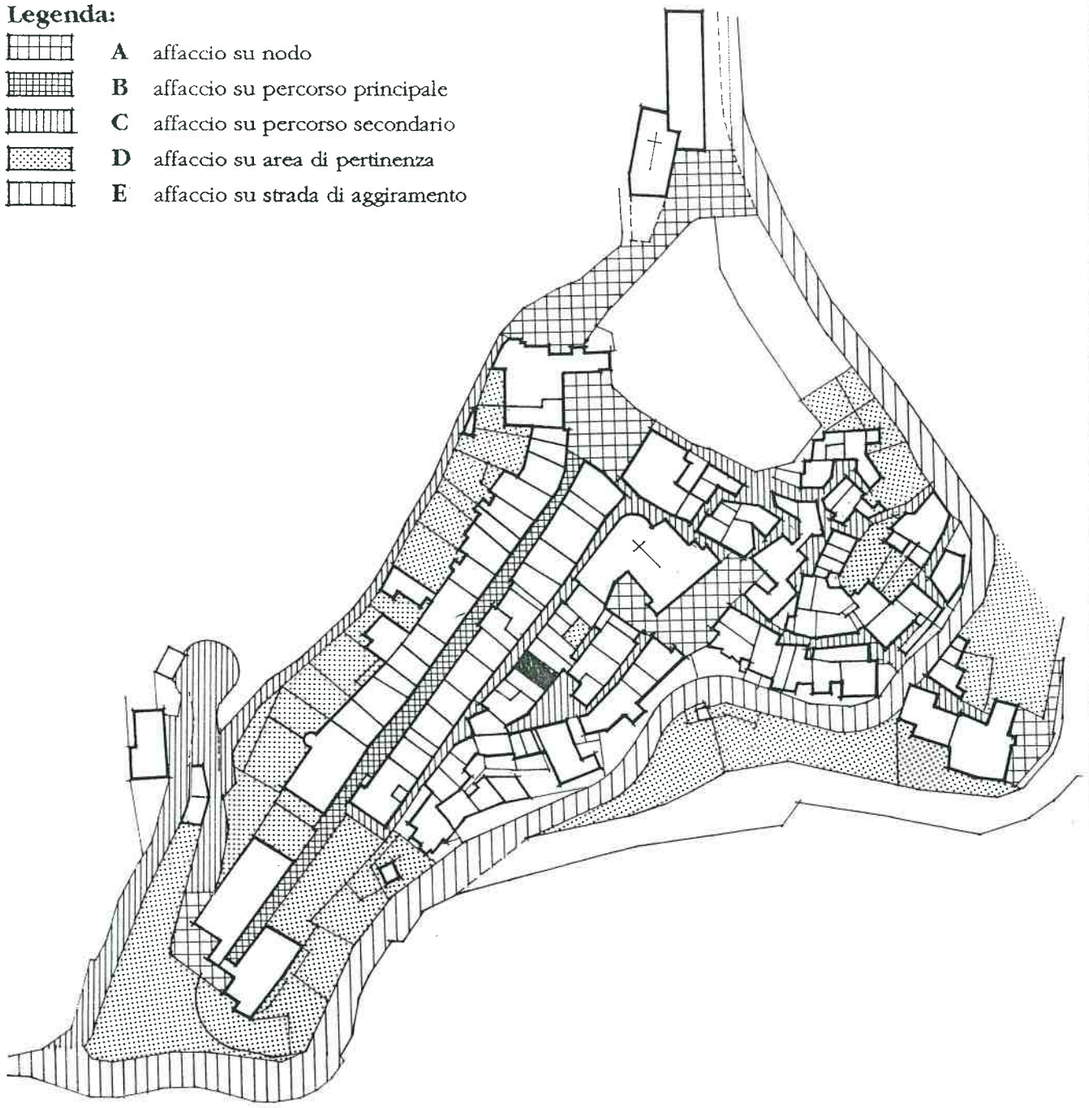

CARATTERISTICHE DELL'EDIFICIO		Stato di conservazione: Buono 1s	Buono 1	Buono 2	Buono 3	Buono 4	Discreto 1s	Discreto 1	Discreto 2	Discreto 3	Discreto 4	Cattivo 1s	Cattivo 1	Cattivo 2	Cattivo 3	Cattivo 4	Collocazione nell'organismo urbano A	B	C	D	E	Incompatibile in ambito storico 1s	1	2	3	4
Materiali e strutture																										
vert.	continui	X	X	X															X o							
	discontinui																									
orizz.	volte																									
	solai in legno																									
	solai misti	X	X	X															X o							
a sbalzo	pietra																									
	ferro																									
	in C.A.																									
	altro																									
cornice	cornice tradizionale																									
	cornice in C.A.				X o														X o						X o	
copert.	piana/terrazzo																									
	legno e laterizio																									
	cemento e laterizio					X o													X o							
	plastici/altro																									
Distribuzione interna																										
scala	singola	X	X o	o																						
	comune																									
bagno	interno																									
	esterno																									
Involucro esterno																										
scala																										
facciata in pietra																										
facciata ad intonaco		X	X o	X o															X o			X	X o	X o		
colore																						X	X o	X o		
serramenti esterni		X	X o	X o																						
opere in ferro ed arredi																										
Volume																										

Destinazione d'uso	1s	1	2	3	4	**Elementi particolari**	**Tipologia**	
abitazione	X	X	X			maesta'	Edifici speciali	
commerciale/artigianale						portali	Palazzotti	
fondo/cantina						facciata dipinta	Case a schiera	X
box						cornicioni originali	Linee da rifusione	
altro							Edifici recenti	

ZONE ARCHITETTONICHE

- **1s** basamento seminterrato
- **1** basamento fuori terra
- **2** elevato (uno o piu' piani)
- **3** cornice
- **4** copertura

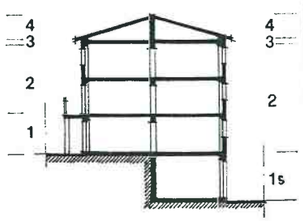

LINGUAGGIO RISPETTO ALLA COLLOCAZIONE NELL'ORGANISMO URBANO

	A	B	C	D	E
Speciale					
Ordinato					
Funzionale			X o		
Occasionale					
Eterogeneo					

DATI RELATIVI AI SINGOLI ALLOGGI

n.	n. vani	nuclei familiari	numero componenti	titolo di godim. propr.	affitto	residente si	no	condizioni d'uso occup. perm.	occup. salt.	sfitto
1	3	1	1	X		X		X		
2	5	1	3	X		X		X		
3										
4										
5										

SCHEDA DI ANALISI PUNTUALE

DOCUMENTAZIONE FOTOGRAFICA

RILIEVO DELL'EDIFICIO

NUMERO **61**



Vista prospettica del fronte da Via Borgo Chiusura



Vista prospettica del retro da Via S. Maria

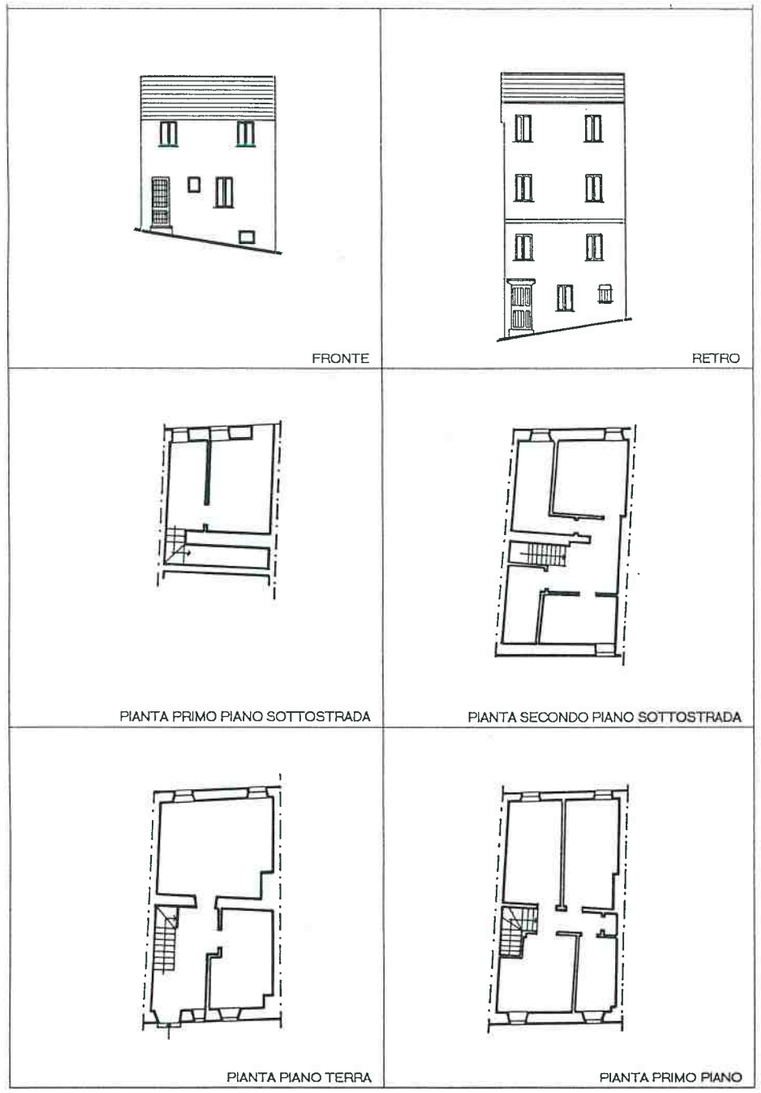

LINGUAGGIO RISPETTO ALLA COLLOCAZIONE NELL'ORGANISMO URBANO

	A	B	C	D	E
Speciale					
Ordinato					
Funzionale			X	O	
Occasionale					
Eterogeneo					

TIPI D'INTERVENTO

- manutenz. ordin./straord.
- restauro/risanamento
- ristrut. senza aumento di vol.
- ristrut. con aumento di vol.
- demoliz. e ricostru.
- demolizione

PRESCRIZIONI

Vedi Norme Tecniche di Attuazione (N.T.A.) del Piano di Recupero