REGIONE LIGURIA - COMUNE DI BOLANO

PIANO DI RECUPERO DEL CENTRO STORICO

SCHEDA DI ANALISI PUNTUALE

MAPP. 301 (parte) - VIA S. MARIA N. 11

NUMERO 59

Legenda:

- **A** affaccio su nodo
- **B** affaccio su percorso principale
- **C** affaccio su percorso secondario
- **D** affaccio su area di pertinenza
- **E** affaccio su strada di aggiramento

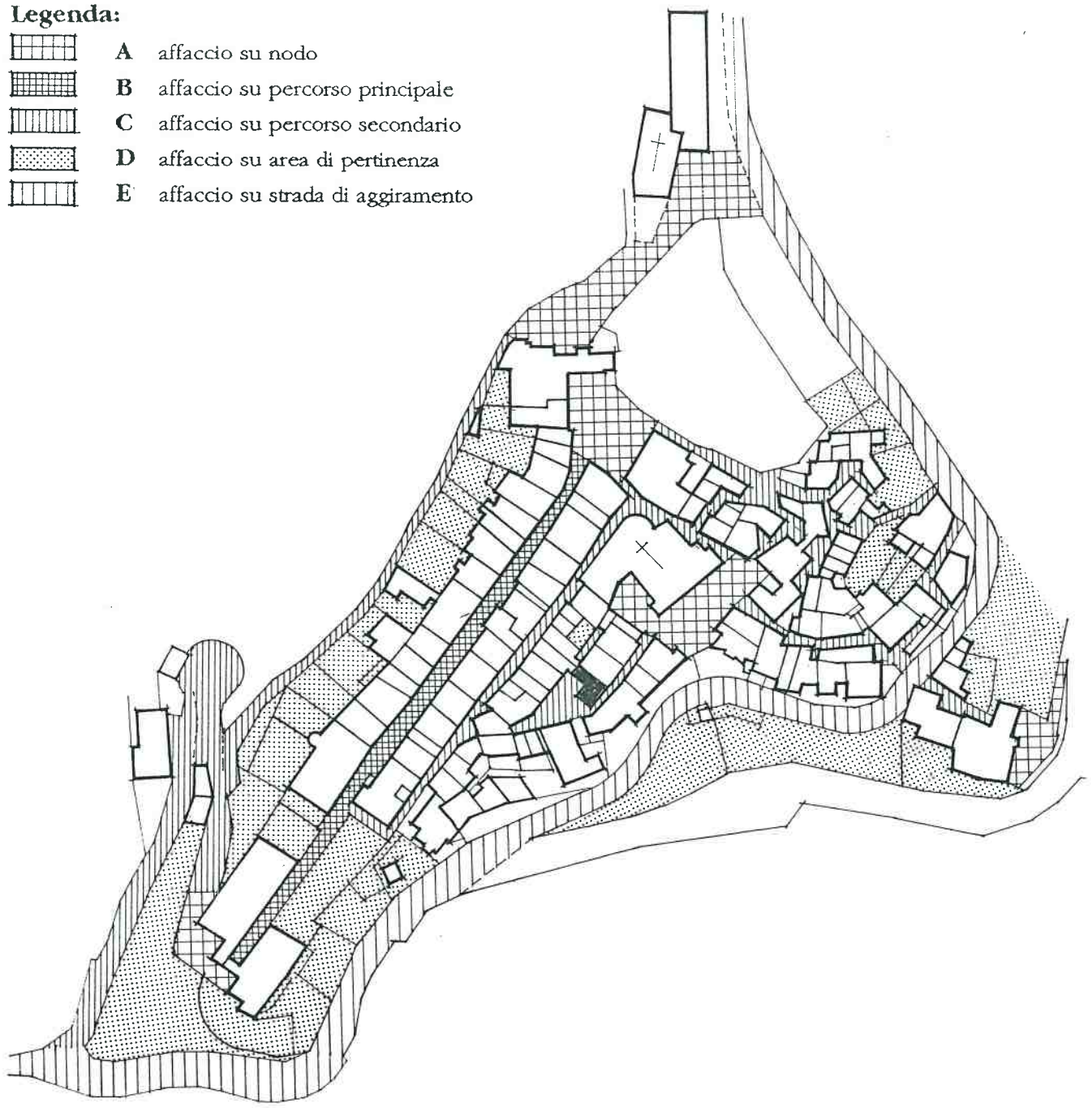

CARATTERISTICHE DELL'EDIFICIO		Stato di conservazione: Buono 1s	Buono 1	Buono 2	Buono 3	Buono 4	Discreto 1s	Discreto 1	Discreto 2	Discreto 3	Discreto 4	Cattivo 1s	Cattivo 1	Cattivo 2	Cattivo 3	Cattivo 4	Collocazione nell'organismo urbano A	B	C	D	E	Incompatibile in ambito storico 1s	1	2	3	4
Materiali e strutture																										
vert.	continui							X	X	X									X o +							
	discontinui																									
orizz.	volte								X																	
	solai in legno																									
	solai misti		X	X																						
a sbalzo	pietra																									
	ferro																									
	in C.A.																									
	altro																									
cornice	cornice tradizionale																									
	cornice in C.A.				X o +														X o +					X o +		
copert.	piana/terrazzo					o													X o +							o
	legno e laterizio																									
	cemento e laterizio					X													X o +							
	plastici/altro							X											X o +				X			
Distribuzione interna																										
scala	singola							X	X																	
	comune																									
bagno	interno								X																	
	esterno																									
Involucro esterno																										
scala																										
facciata in pietra												X + o	X + o									X + o	X + o			
facciata ad intonaco																										
colore																										
serramenti esterni			X + o	X + o																						
opere in ferro ed arredi																										
Volume																										

Destinazione d'uso	1s	1	2	3	4	Elementi particolari	Tipologia	
abitazione		X	X			maesta'	Edifici speciali	
commerciale/artigianale						portali	Palazzotti	
fondo/cantina			X			facciata dipinta	Case a schiera	X
box						cornicioni originali	Linee da rifusione	
altro							Edifici recenti	

ZONE ARCHITETTONICHE

- **1s** basamento seminterrato
- **1** basamento fuori terra
- **2** elevato (uno o piu' piani)
- **3** cornice
- **4** copertura

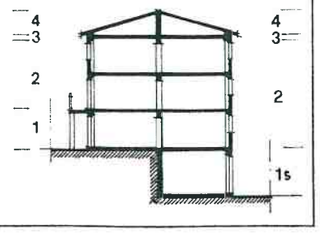

LINGUAGGIO RISPETTO ALLA COLLOCAZIONE NELL'ORGANISMO URBANO

	A	B	C	D	E
Speciale					
Ordinato					
Funzionale			X o +		
Occasionale					
Eterogeneo					

DATI RELATIVI AI SINGOLI ALLOGGI

n.	n. vani	nuclei familiari	numero componenti	titolo di godim. propr.	affitto	residente si	no	condizioni d'uso occup. perm.	occup. salt.	sfitto
1	6	1	2	X		X		X		
2										
3										
4										
5										

SCHEDA DI ANALISI PUNTUALE

DOCUMENTAZIONE FOTOGRAFICA

RILIEVO DELL'EDIFICIO

NUMERO **59**



Vista prospettica del fronte da Via S. Maria



Vista prospettica del retro da Via S. Maria

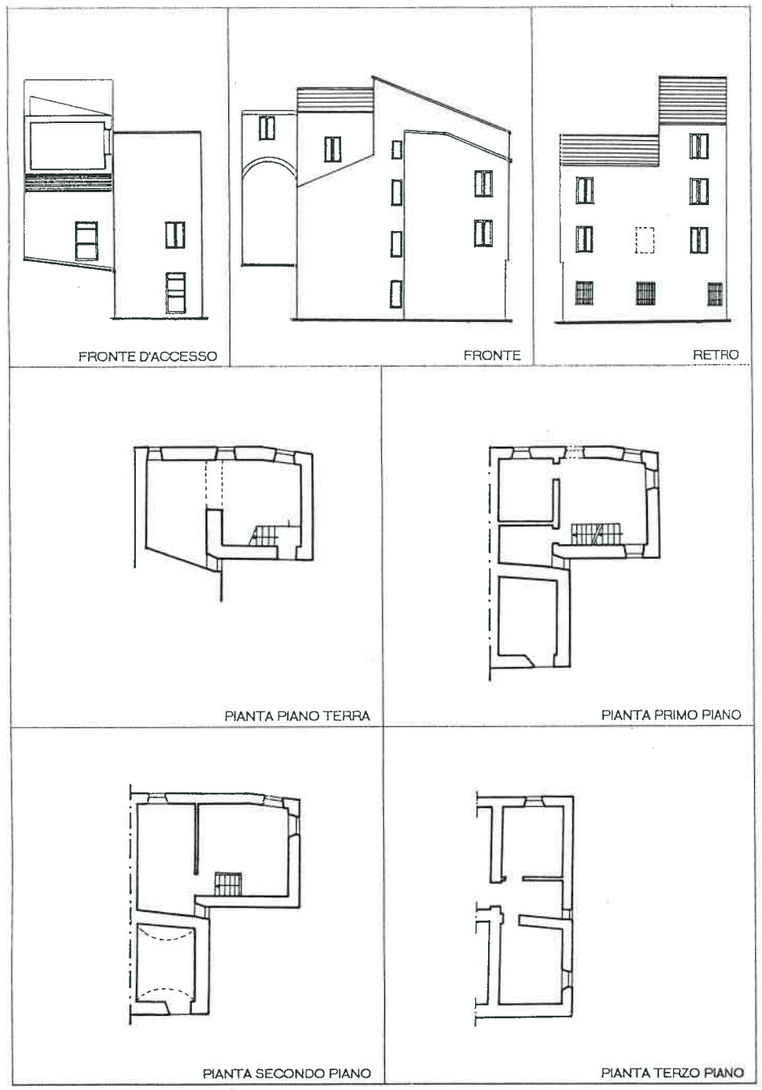

LINGUAGGIO RISPETTO ALLA COLLOCAZIONE NELL'ORGANISMO URBANO

	A	B	C	D	E
Speciale					
Ordinato					
Funzionale			x + o		
Occasionale					
Eterogeneo					

TIPI D'INTERVENTO

- manutenz. ordin./straord.
- restauro/risanamento
- ristrut. senza aumento di vol.
- ristrut. con aumento di vol.
- demoliz. e ricostru.
- demolizione

PRESCRIZIONI

Vedi Norme Tecniche di Attuazione (N.T.A.) del Piano di Recupero