REGIONE LIGURIA - COMUNE DI BOLANO

PIANO DI RECUPERO DEL CENTRO STORICO

SCHEDA DI ANALISI PUNTUALE

MAPP. 249 - VIA ROMA N. 18

NUMERO **16**

Legenda:

- **A** affaccio su nodo
- **B** affaccio su percorso principale
- **C** affaccio su percorso secondario
- **D** affaccio su area di pertinenza
- **E** affaccio su strada di aggiramento

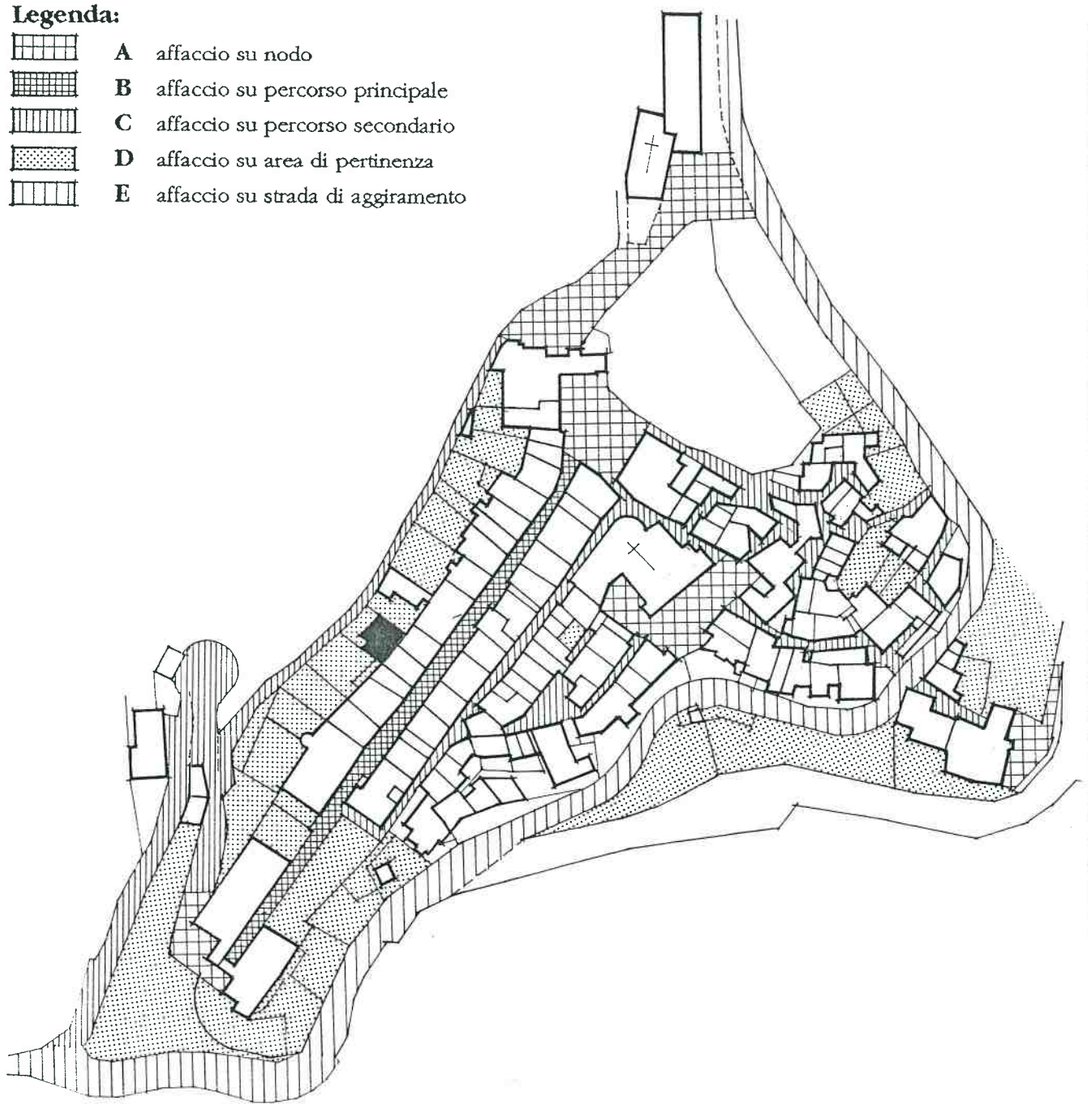

CARATTERISTICHE DELL'EDIFICIO		Stato di conservazione: Buono 1s	Buono 1	Buono 2	Buono 3	Buono 4	Discreto 1s	Discreto 1	Discreto 2	Discreto 3	Discreto 4	Cattivo 1s	Cattivo 1	Cattivo 2	Cattivo 3	Cattivo 4	Collocazione nell'organismo urbano: A	B	C	D	E	Incompatibile in ambito storico: 1s	1	2	3	4
Materiali e strutture																										
vert.	continui																									
	discontinui	X	X	X																X o						
orizz.	volte																									
	solai in legno																									
	solai misti		X	X																X o						
a sbalzo	pietra																									
	ferro							o												X o			o			
	in C.A.																									
	altro																									
cornice	cornice tradizionale																									
	cornice in C.A.				X o															X o						
copert.	piana/terrazzo		X o			X														X o						X
	legno e laterizio																									
	cemento e laterizio																									
	plastici/altro																									
Distribuzione interna																										
scala	singola																									
	comune																									
bagno	interno																									
	esterno			o																X o				o		
Involucro esterno																										
scala																										
facciata in pietra																										
facciata ad intonaco			X o	X o								X o								X o						
colore			X o	X o																X o		X o				
serramenti esterni			X o	X o								X o								X o						
opere in ferro ed arredi																										
Volume																				X		X	X	X	X	X

Destinazione d'uso	1s	1	2	3	4	Elementi particolari	Tipologia	
abitazione		X	X			maesta'	Edifici speciali	
commerciale/artigianale						portali	Palazzotti	
fondo/cantina	X					facciata dipinta	Case a schiera	
box						cornicioni originali	Linee da rifusione	
altro							Edifici recenti	X

ZONE ARCHITETTONICHE

- **1s** basamento seminterrato
- **1** basamento fuori terra
- **2** elevato (uno o piu' piani)
- **3** cornice
- **4** copertura

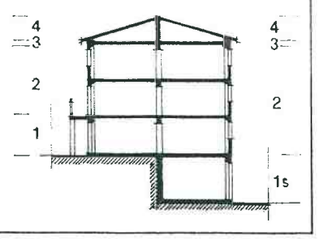

LINGUAGGIO RISPETTO ALLA COLLOCAZIONE NELL'ORGANISMO URBANO

	A	B	C	D	E
Speciale					
Ordinato					
Funzionale					
Occasionale					
Eterogeneo				X o	

DATI RELATIVI AI SINGOLI ALLOGGI

n.	n. vani	nuclei familiari	numero componenti	titolo di godim.: propr.	affitto	residente: si	no	condizioni d'uso: occup. perm.	occup. salt.	sfitto
1	5	1	2	X		X		X		
2	4	1	3	X		X		X		
3										
4										
5										

SCHEDA DI ANALISI PUNTUALE

DOCUMENTAZIONE FOTOGRAFICA

Vista del prospetto sud dagli orti di Via Dietro le Mura



Vista del prospetto nord dagli orti di Via Dietro le Mura

RILIEVO DELL'EDIFICIO

NUMERO **16**

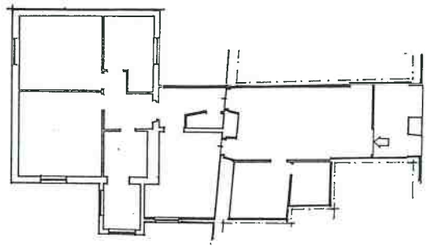

PIANTA PIANO TERRA

LINGUAGGIO RISPETTO ALLA COLLOCAZIONE NELL'ORGANISMO URBANO	A	B	C	D	E
Speciale					
Ordinato					
Funzionale					
Occasionale					
Eterogeneo				X	

TIPI D'INTERVENTO

- manutenz. ordin./straord.
- restauro/risanamento
- ristrut. senza aumento di vol.
- ristrut. con aumento di vol.
- demoliz. e ricostru.
- demolizione

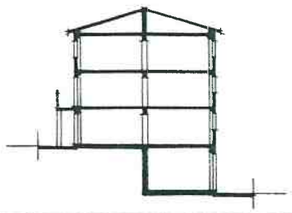

PRESCRIZIONI

Ridimensionamento della finestra a nastro.

Vedi Norme Tecniche di Attuazione (N.T.A.) del Piano di Recupero.