REGIONE LIGURIA - COMUNE DI BOLANO

PIANO DI RECUPERO DEL CENTRO STORICO

SCHEDA DI ANALISI PUNTUALE

MAPP. 366 - VIA BORGO VECCHIO N. 12

NUMERO **104**

Legenda:

- **A** affaccio su nodo
- **B** affaccio su percorso principale
- **C** affaccio su percorso secondario
- **D** affaccio su area di pertinenza
- **E** affaccio su strada di aggiramento

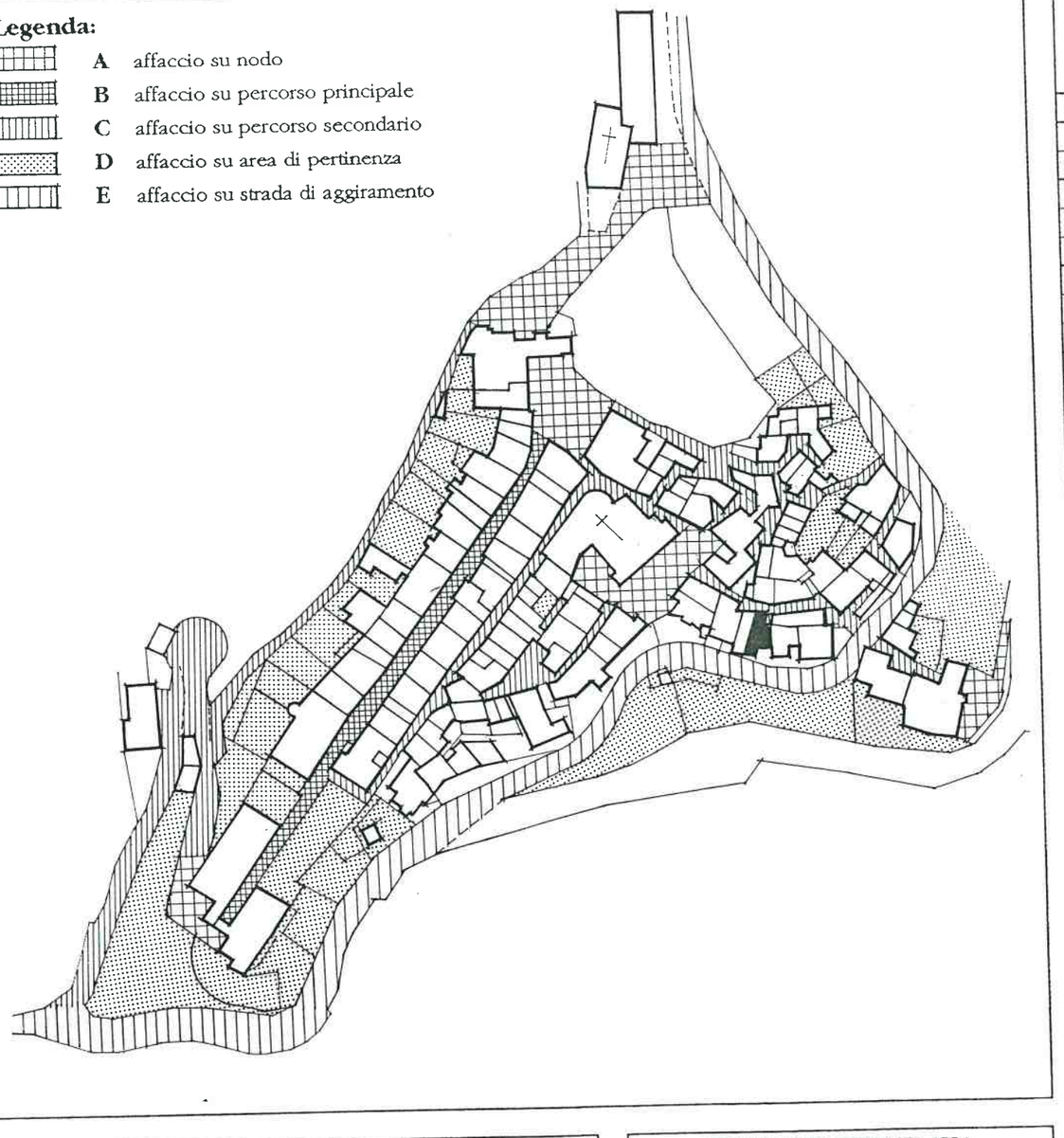

CARATTERISTICHE DELL'EDIFICIO		Stato di conservazione: Buono 1s	Buono 1	Buono 2	Buono 3	Buono 4	Discreto 1s	Discreto 1	Discreto 2	Discreto 3	Discreto 4	Cattivo 1s	Cattivo 1	Cattivo 2	Cattivo 3	Cattivo 4	Collocazione nell'organismo urbano: A	B	C	D	E	Incompatibile in ambito storico: 1s	1	2	3	4
Materiali e strutture																										
vert.	continui						X	X	X										X		o					
	discontinui																									
orizz.	volte						o												X		o					
	solai in legno												X	X					X		o					
	solai misti								X																	
a sbalzo	pietra																									
	ferro																									
	in C.A.																									
	altro																									
cornice	cornice tradizionale														X				X		o					
	cornice in C.A.														o				X		o				o	
copert.	piana/terrazzo																									
	legno e laterizio										X								X		o					
	cemento e laterizio																									
	plastici/altro																									
Distribuzione interna																										
scala	singola											X	X	X					X		o					
	comune																									
bagno	interno												X	X					X		o					
	esterno																									
Involucro esterno																										
scala																										
facciata in pietra																										
facciata ad intonaco												o	X	X o					X		o					
colore												o	X	X o					X		o	o	X	X o		
serramenti esterni												o	X	X o					X		o					
opere in ferro ed arredi																										
Volume																										

Destinazione d'uso	1s	1	2	3	4	**Elementi particolari**		**Tipologia**	
abitazione		X	X			maesta'		Edifici speciali	
commerciale/artigianale						portali		Palazzotti	
fondo/cantina	X					facciata dipinta		Case a schiera	X
box						cornicioni originali	X	Linee da rifusione	
altro								Edifici recenti	

ZONE ARCHITETTONICHE

- **1s** basamento seminterrato
- **1** basamento fuori terra
- **2** elevato (uno o piu' piani)
- **3** cornice
- **4** copertura

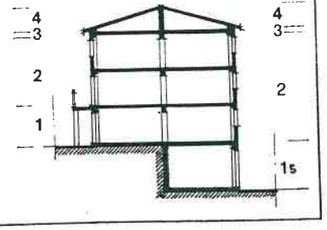

LINGUAGGIO RISPETTO ALLA COLLOCAZIONE NELL'ORGANISMO URBANO

	A	B	C	D	E
Speciale					
Ordinato					
Funzionale			X		o
Occasionale					
Eterogeneo					

DATI RELATIVI AI SINGOLI ALLOGGI

n.	n. vani	nuclei familiari	numero componenti	titolo di godim.: propr.	affitto	residente: si	no	condizioni d'uso: occup. perm.	occup. salt.	sfitto
1	6	1	1	X		X		X		
2										
3										
4										
5										

SCHEDA DI ANALISI PUNTUALE

DOCUMENTAZIONE FOTOGRAFICA

RILIEVO DELL'EDIFICIO

NUMERO **104**



Vista prospettica del fronte da Via Borgo Vecchio



Vista prospettica del retro dalla strada Provinciale

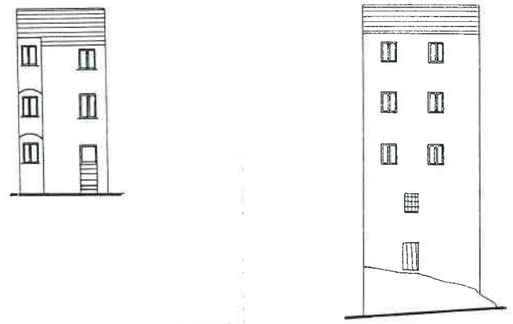

FRONTE

RETRO

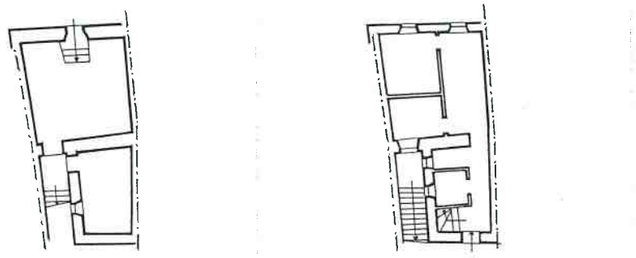

PIANTA FONDI

PIANTA PIANO TERRA

PIANTA PRIMO PIANO

PIANTA SECONDO PIANO

LINGUAGGIO RISPETTO ALLA COLLOCAZIONE NELL'ORGANISMO URBANO

	A	B	C	D	E
Speciale					
Ordinato					
Funzionale			X		O
Occasionale					
Eterogeneo					

TIPI D'INTERVENTO

- manutenz. ordin./straord.
- restauro/risanamento
- ristrut. senza aumento di vol.
- ristrut. con aumento di vol.
- demoliz. e ricostru.
- demolizione

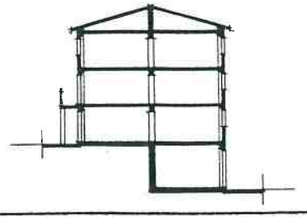

PRESCRIZIONI

Vedi Norme Tecniche di Attuazione (N.T.A.) del Piano di Recupero