REGIONE LIGURIA - COMUNE DI BOLANO

PIANO DI RECUPERO DEL CENTRO STORICO

SCHEDA DI ANALISI PUNTUALE

MAPP. 243/B - VIA ROMA N. 40

NUMERO **10**

Legenda:

- **A** affaccio su nodo
- **B** affaccio su percorso principale
- **C** affaccio su percorso secondario
- **D** affaccio su area di pertinenza
- **E** affaccio su strada di aggiramento

CARATTERISTICHE DELL'EDIFICIO		Stato di conservazione: Buono 1s	Buono 1	Buono 2	Buono 3	Buono 4	Discreto 1s	Discreto 1	Discreto 2	Discreto 3	Discreto 4	Cattivo 1s	Cattivo 1	Cattivo 2	Cattivo 3	Cattivo 4	Collocazione nell'organismo urbano: A	B	C	D	E	Incompatibile in ambito storico: 1s	1	2	3	4
Materiali e strutture																										
vert.	continui	X	X	X														X		o						
	discontinui																									
orizz.	volte							o										X		o						
	solai in legno																									
	solai misti							X	X									X		o						
a sbalzo	pietra																									
	ferro																									
	in C.A.																									
	altro																									
cornice	cornice tradizionale									X								X		o						
	cornice in C.A.				o					X								X		o					X o	
copert.	piana/terrazzo				o			o										X		o					o	
	legno e laterizio																									
	cemento e laterizio										X							X		o						
	plastici/altro																									
Distribuzione interna																										
scala	singola							X	X									X		o						
	comune																									
bagno	interno																									
	esterno							o										X		o			o			
Involucro esterno																										
scala																										
facciata in pietra				X o														X		o						
facciata ad intonaco		o	X	X														X		o		o				
colore																						o				
serramenti esterni		o		o				X	X									X		o		o				
opere in ferro ed arredi								o										X		o			o			
Volume																										

Destinazione d'uso	1s	1	2	3	4	Elementi particolari		Tipologia	
abitazione		X	X			maesta'		Edifici speciali	
commerciale/artigianale						portali		Palazzotti	
fondo/cantina	X					facciata dipinta		Case a schiera	X
box						cornicioni originali	o	Linee da rifusione	
altro								Edifici recenti	

ZONE ARCHITETTONICHE

- **1s** basamento seminterrato
- **1** basamento fuori terra
- **2** elevato (uno o piu' piani)
- **3** cornice
- **4** copertura

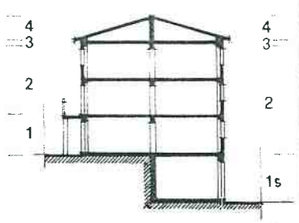

LINGUAGGIO RISPETTO ALLA COLLOCAZIONE NELL'ORGANISMO URBANO

	A	B	C	D	E
Speciale					
Ordinato					
Funzionale		X		o	
Occasionale					
Eterogeneo					

DATI RELATIVI AI SINGOLI ALLOGGI

n.	n. vani	nuclei familiari	numero componenti	titolo di godim.: propr.	affitto	residente: si	no	condizioni d'uso: occup. perm.	occup. salt.	sfitto
1	4			X					X	
2										
3										
4										
5										

SCHEDA DI ANALISI PUNTUALE

DOCUMENTAZIONE FOTOGRAFICA

RILIEVO DELL'EDIFICIO

NUMERO **10**



Vista prospettica da Via Roma



Vista prospettica dagli orti di Via Dietro le Mura

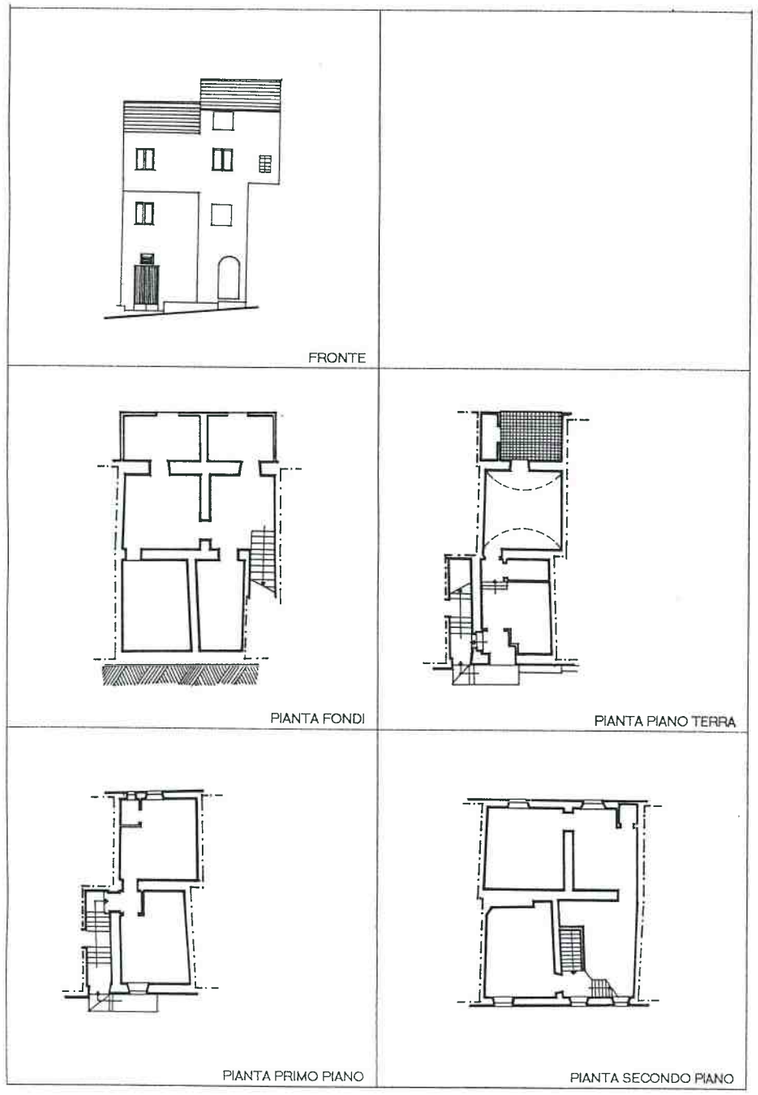

LINGUAGGIO RISPETTO ALLA COLLOCAZIONE NELL'ORGANISMO URBANO

	A	B	C	D	E
Speciale					
Ordinato					
Funzionale		X		O	
Occasionale					
Eterogeneo					

TIPI D'INTERVENTO

- manutenz. ordin./straord.
- restauro/risanamento
- ristrut. senza aumento di vol.
- ristrut. con aumento di vol.
- demoliz. e ricostru.
- demolizione

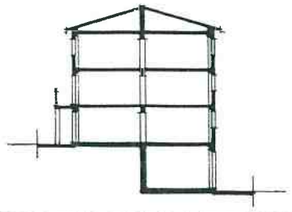

PRESCRIZIONI

Vedi Norme Tecniche di Attuazione (N.T.A.) del Piano di Recupero