NORD

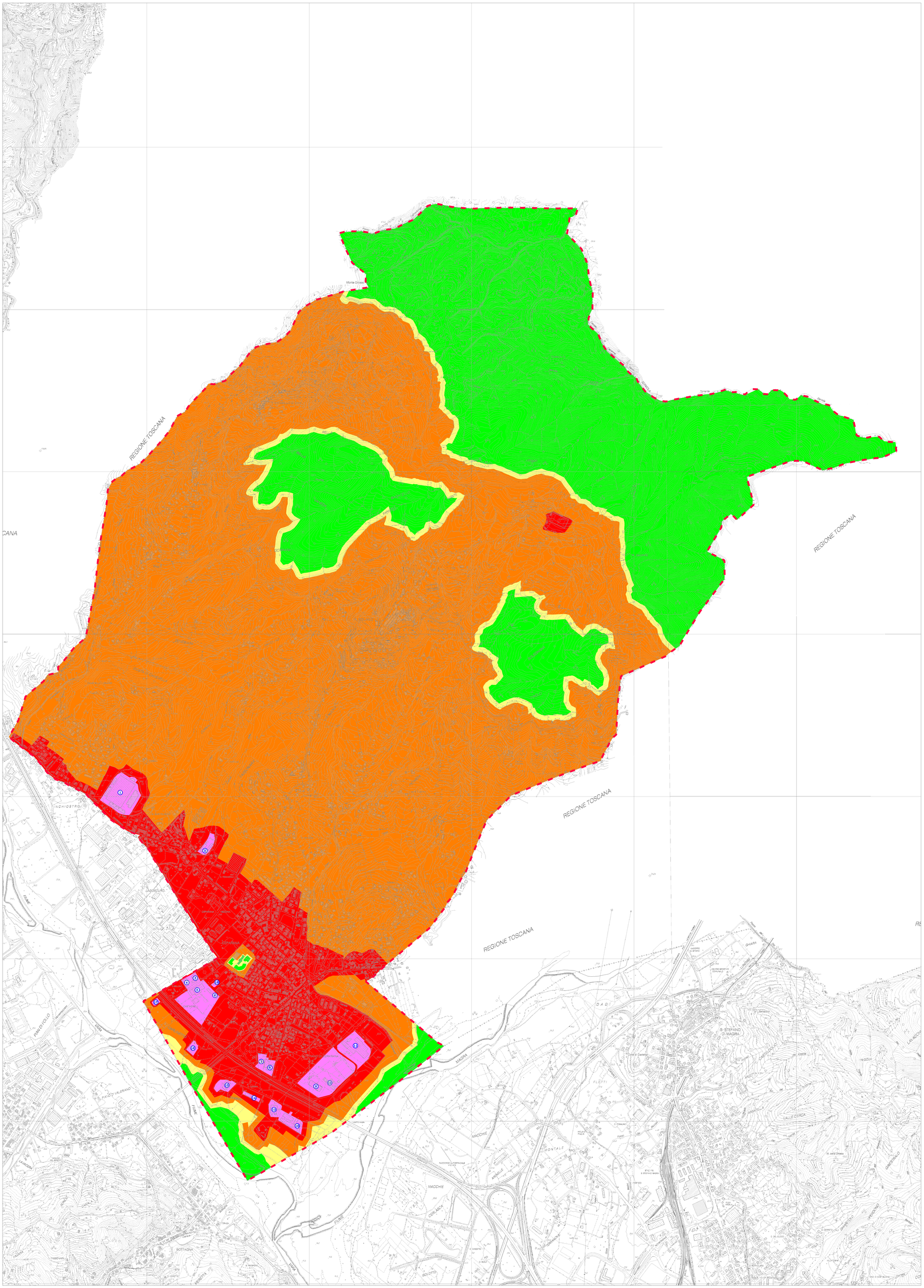
REGIONE TOSCANA
REGIONE TOSCANA
REGIONE TOSCANA
REGIONE TOSCANA
REGIONE TOSCANA
Monte Gloso
Zenone
Lagoscuro
Pianfiolo
Paolo Valerio
Madrera
Macchie
Montale
Fiume
Fiume
Fiume
Magra
Fiume
Magra
Magra
Fiume
Fiume
Fiume

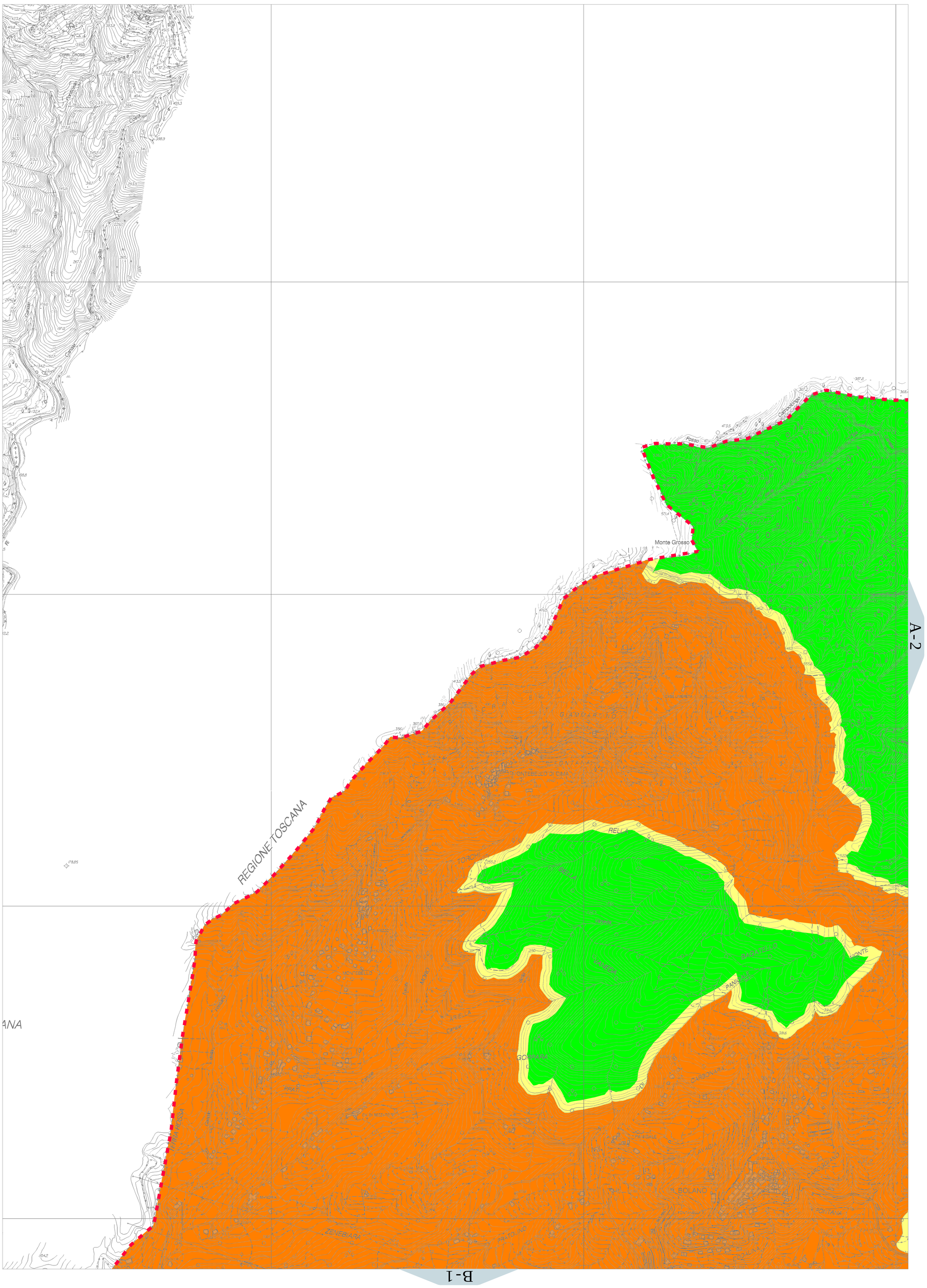

NORD

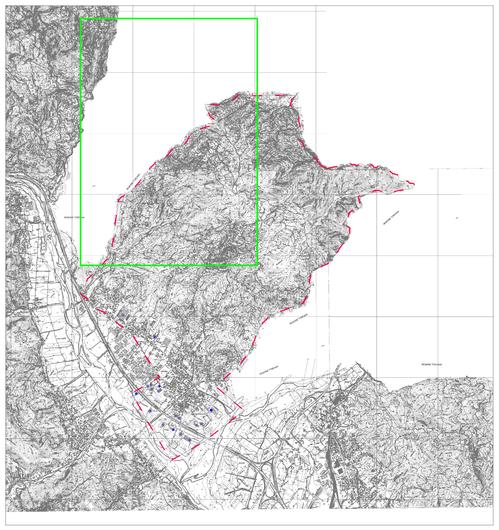

ELENCO ATTIVITÀ INDUSTRIALI	
CODICE	DESCRIZIONE ATTIVITA'
1	Mobilificio e attività di verniciatura
2	Colorificio
3	Deposito materiali elettrici
4	Torrefazione caffè
5	Carpenteria metallica
6	Deposito e vendita materiali ed attrezzature edilizia
7	Carpenteria metallica
8	Falegnameria
9	Deposito / magazzino
10	Attività artigianali / laboratori
11	Preparati per industria dolciaria e panificazione
12	Industria alimentare
13	Circuiti stampati
14	Attività di servizio per igiene ambientale
15	Lavorazione marmi
16	Stazione riduzione gas
17	Stazione riduzione gas
18	Carpenteria metallica

LEGENDA

valori limite assoluti di immissione - Leq in dB(A) - art.3 D.P.C.M. 14/11/1997

Classi di destinazione d'uso del territorio	Tempi di riferimento	
	Diurno (06:00-22:00)	Notturno (22:00-06:00)
I aree particolarmente protette	50	40
II aree prevalentemente residenziali	55	45
III aree di tipo misto	60	50
IV aree di intensa attività umana	65	55
V aree prevalentemente industriali	70	60
VI aree esclusivamente industriali	70	70
Confine comunale		

0 150 300 Metri

Revis.	Descrizione	Data	Collaborazione	Contr.	Autoriz.
			Geom. Chiappini Andrea		
A	EMISSIONE	Marzo 2015	Geom. Bisio Riccardo		

ProgeTec s.n.c.
Via Fontevivo n° 19/F - 19125 LA SPEZIA
Telefono: 0187 510634 - Fax: 0187 284048
E-mail: info@progetec.org
P.IVA: 01252880115

DENOMINAZIONE DELL'OPERA:

PIANO DI ZONIZZAZIONE ACUSTICO DEL TERRITORIO COMUNALE
(Art. 7 L. 447/95 - Art. 10 L.R. Liguria 12/98)

LOCALITA': Comune di Bolano

OGGETTO: Zonizzazione acustica del territorio comunale - Squadro A-1

IL PROGETTISTA:
Dott. Ing. Marco Schiaffino
Dott. Arch. Paolo Viappiani

IL COMMITTENTE:
Comune di Bolano

IL DIRETTORE DEI LAVORI:

CODICE ELABORATO:

N° COMMESSA	PROGR.	TIPO DOC.	REV.
272/2010	002	PP	A

SCALA: 1:5000

Questo disegno non potrà essere utilizzato in cantiere se non firmato dal professionista che lo ha prodotto e detiene la proprietà dello stesso. E' vietato l'utilizzo di questo disegno se privo della sua intestazione originale. Tutte le misure dovranno preventivamente essere verificate in cantiere dal soggetto esecutore dell'opera.

NORD

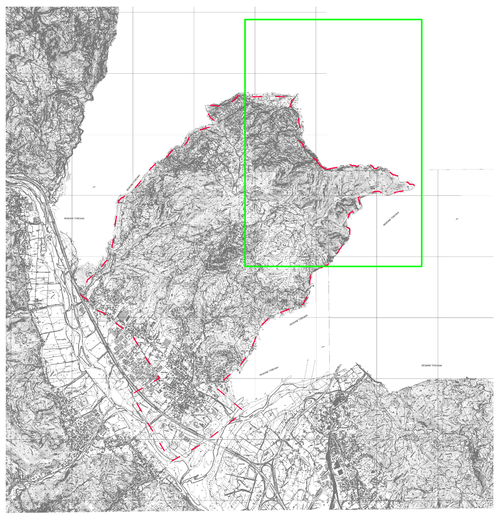

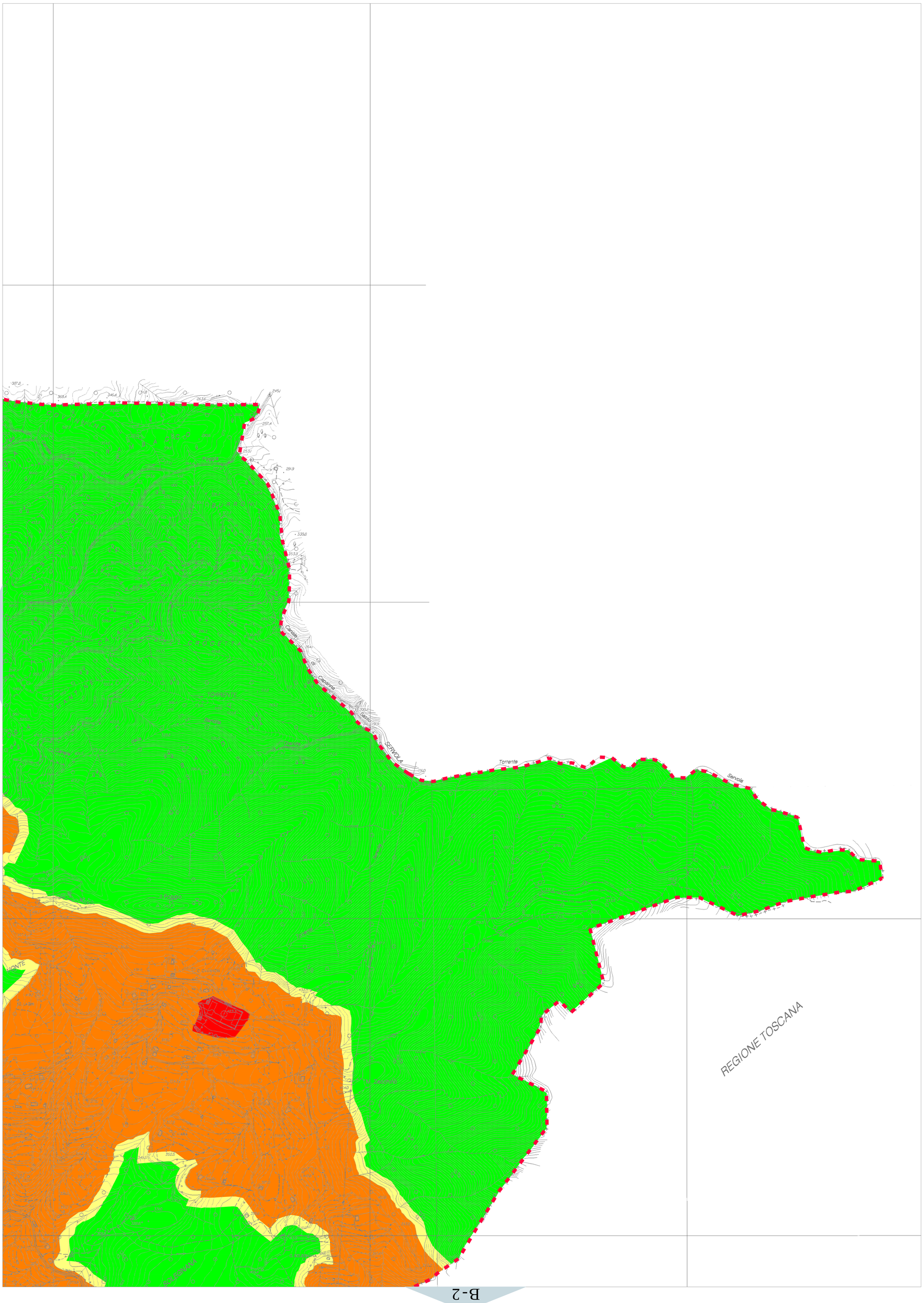

ELENCO ATTIVITÀ INDUSTRIALI	
CODICE	DESCRIZIONE ATTIVITA'
1	Mobilificio e attività di verniciatura
2	Colorificio
3	Deposito materiali elettrici
4	Torrefazione caffè
5	Carpenteria metallica
6	Deposito e vendita materiali ed attrezzature edilizia
7	Carpenteria metallica
8	Falegnameria
9	Deposito / magazzino
10	Attività artigianali / laboratori
11	Preparati per industria dolciaria e panificazione
12	Industria alimentare
13	Circuiti stampati
14	Attività di servizio per igiene ambientale
15	Lavorazione marmi
16	Stazione riduzione gas
17	Stazione riduzione gas
18	Carpenteria metallica

LEGENDA

valori limite assoluti di immissione - Leq in dB(A) - art.3 D.P.C.M. 14/11/1997

Classi di destinazione d'uso del territorio	Tempi di riferimento	
	Diurno (06:00-22:00)	Notturno (22:00-06:00)
I aree particolarmente protette	50	40
II aree prevalentemente residenziali	55	45
III aree di tipo misto	60	50
IV aree di intensa attività umana	65	55
V aree prevalentemente industriali	70	60
VI aree esclusivamente industriali	70	70
Confine comunale		

0 150 300 Metri

Revis.	Descrizione	Data	Collaborazione	Contr.	Autoriz.
			Geom. Chiappini Andrea		
A	EMISSIONE	Marzo 2015	Geom. Bisio Riccardo		

ProgeTec s.n.c.
Via Fontevivo n° 19/F - 19125 LA SPEZIA
Telefono: 0187 510634 - Fax: 0187 284048
E-mail: info@progetec.org
P.IVA: 01252880115

DENOMINAZIONE DELL'OPERA:

PIANO DI ZONIZZAZIONE ACUSTICO DEL TERRITORIO COMUNALE
(Art. 7 L. 447/95 - Art. 10 L.R. Liguria 12/98)

LOCALITA': Comune di Bolano

OGGETTO: Zonizzazione acustica del territorio comunale - Squadro A-2

IL PROGETTISTA:
Dott. Ing. Marco Schiaffino
Dott. Arch. Paolo Viappiani

IL COMMITTENTE:
Comune di Bolano

IL DIRETTORE DEI LAVORI:

CODICE ELABORATO:

N° COMMESSA	PROGR.	TIPO DOC.	REV.
272/2010	003	PP	A

SCALA: 1:5000

Questo disegno non potrà essere utilizzato in cantiere se non firmato dal professionista che lo ha prodotto e detiene la proprietà dello stesso. E' vietato l'utilizzo di questo disegno se privo della sua intestazione originale. Tutte le misure dovranno preventivamente essere verificate in cantiere dal soggetto esecutore dell'opera.

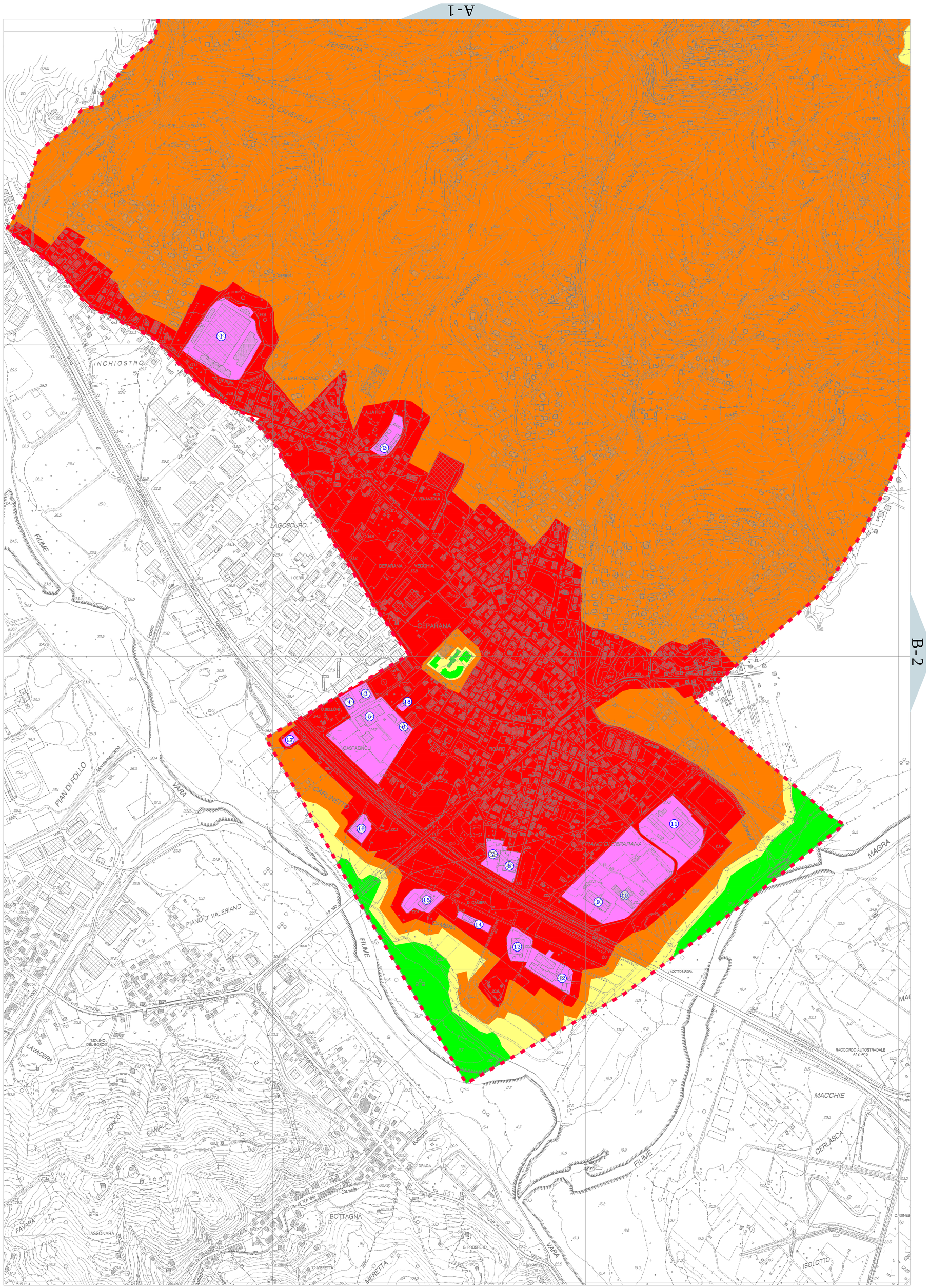

NORD

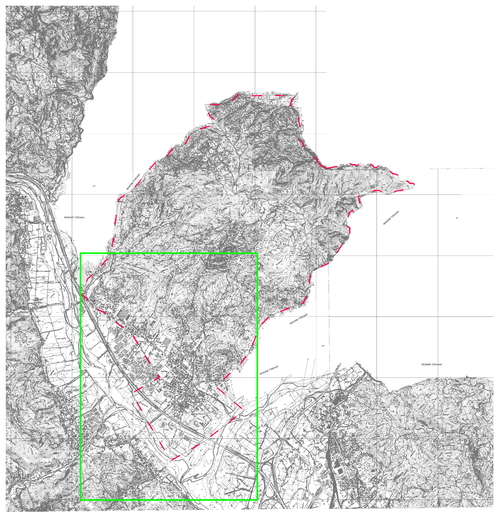

ELENCO ATTIVITÀ INDUSTRIALI	
CODICE	DESCRIZIONE ATTIVITA'
1	Mobilificio e attività di verniciatura
2	Colorificio
3	Deposito materiali elettrici
4	Torrefazione caffè
5	Carpenteria metallica
6	Deposito e vendita materiali ed attrezzature edilizia
7	Carpenteria metallica
8	Falegnameria
9	Deposito / magazzino
10	Attività artigianali / laboratori
11	Preparati per industria dolciaria e panificazione
12	Industria alimentare
13	Circuiti stampati
14	Attività di servizio per igiene ambientale
15	Lavorazione marmi
16	Stazione riduzione gas
17	Stazione riduzione gas
18	Carpenteria metallica

LEGENDA

valori limite assoluti di immissione - Leq in dB(A) - art.3 D.P.C.M. 14/11/1997

Classi di destinazione d'uso del territorio	Tempi di riferimento	
	Diurno (06:00-22:00)	Notturno (22:00-06:00)
I aree particolarmente protette	50	40
II aree prevalentemente residenziali	55	45
III aree di tipo misto	60	50
IV aree di intensa attività umana	65	55
V aree prevalentemente industriali	70	60
VI aree esclusivamente industriali	70	70
Confine comunale		

0 150 300 Metri

Revis.	Descrizione	Data	Collaborazione	Contr.	Autoriz.
			Geom. Chiappini Andrea		
A	EMISSIONE	Marzo 2015	Geom. Bisio Riccardo		

ProgeTec s.n.c.
Via Fontevivo n° 19/F - 19125 LA SPEZIA
Telefono: 0187 510634 - Fax: 0187 284048
E-mail: info@progetec.org
P.IVA: 01252880115

DENOMINAZIONE DELL'OPERA:

PIANO DI ZONIZZAZIONE ACUSTICO DEL TERRITORIO COMUNALE
(Art. 7 L. 447/95 - Art. 10 L.R. Liguria 12/98)

LOCALITA': Comune di Bolano

OGGETTO: Zonizzazione acustica del territorio comunale - Squadro B-1

IL PROGETTISTA:
Dott. Ing. Marco Schiaffino
Dott. Arch. Paolo Viappiani

IL COMMITTENTE:
Comune di Bolano

IL DIRETTORE DEI LAVORI:

CODICE ELABORATO:

N° COMMESSA	PROGR.	TIPO DOC.	REV.
272/2010	004	PP	A

SCALA: 1:5000

Questo disegno non potrà essere utilizzato in cantiere se non firmato dal professionista che lo ha prodotto e detiene la proprietà dello stesso. E' vietato l'utilizzo di questo disegno se privo della sua intestazione originale. Tutte le misure dovranno preventivamente essere verificate in cantiere dal soggetto esecutore dell'opera.

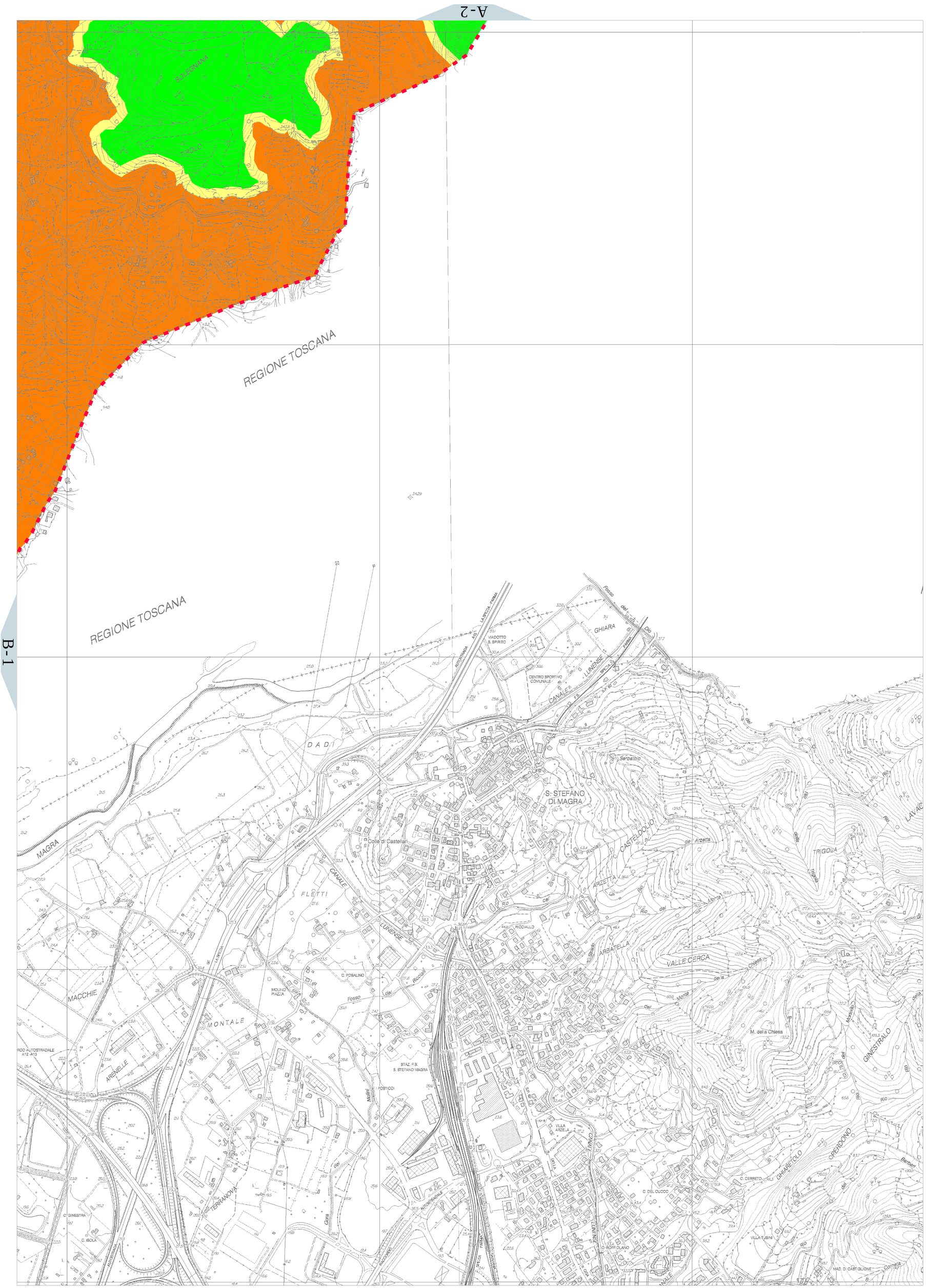
A-2
B-1
REGIONE TOSCANA
REGIONE TOSCANA
S. STEFANO DI MAGRA
CASTELDOLO
ARZETA
TRIGOLA
GHIARA
VALLE CERCA
ARBATELLA
FLETTI
MACCHIE
MONTALE
ARENELLE
TERRANOVA
GINESTRALO
GHIARETOLO
PERDONO
MAGRA
CANALE LUNENSE
AUTOSTRADA A15 LA SPEZIA-PARMA
VIADOTTO S. SPIRITO
CENTRO SPORTIVO COMUNALE
Colle di Castellari
C. POSALINO
MOLINO PIAZZA
STAZ. F.S. S. STEFANO MAGRA
POSTICCI
VILLA ARZELA
C. CERRETO
C. DEL CUCCO
C. ROFFOLANO
VILLA TUSINI
MAD. DI CASTIGLIONE
M. della Chiesa
C. GINESTRA
C. ISOLA
Serbatoio
Fosso dei Due Rio
Rio del Monte
Rio della Chiesa
Rio Barbati
Rio Cornetta
Rio Molini
Rio Ginestra
Rio Carra
Rio Raccordo
Rio Ricciallo
Rio Arzeta
Rio Trigola
Rio Lavacchio
Fosso dei Riccialli
Canale Lunense
Via Aurelia
Via Parma
Via La Spezia
Autostrada A12-A15
Raccordo Autostradale A12-A15
Strada Provinciale
Strada Comunale
Strada Vicinale
Strada Statale